

**Bestemmingen**

**Woondoeleinden**

- W(e) Woonhuizen
- W(v) Woonhuizen
- W(s) Woongebouwen
- Aanbouwen
- G Garage
- Erven
- Tuinen

**Recreatieve doeleinden**

- P Recreatieve voorzieningen
- Rs Sportvelden
- G Groenvoorzieningen

**Verkeersdoeleinden**

- V Verkeersvoorzieningen
- P Parkeren op eigen terrein

**Agrarische doeleinden**

- As Agrarische doeleinden, sierteelt

**Maatschappelijke doeleinden**

- M Maatschappelijke voorzieningen
- Water
- Mn Nutsvoorzieningen
- Mn(r) Riolwaterzuivering
- Leidingen

**Handels- en bedrijfsdoeleinden**

- C Centrumvoorzieningen
- B Bedrijven
- B(e) Bedrijfserven
- O Opslagterrein

**Aanduidingen**

- Topografische gegevens met bestaande bebouwing
- Bestemmingsgrens
- Bouwgrens
- Bouwvlak
- Gemeentegrens
- Plangrens
- Grens wijzigingsbevoegdheid
- Kaartgrens

code	max.goothoogte	code	max.hoogte
0	3 meter	I	3 meter
1	4 meter	II	3,5 meter
2	6 meter	III	4 meter
3	7 meter	IV	5,5 meter
4	10 meter	V	6 meter
5	11 meter	VI	8 meter
		VII	9,5 meter
		VIII	12 meter

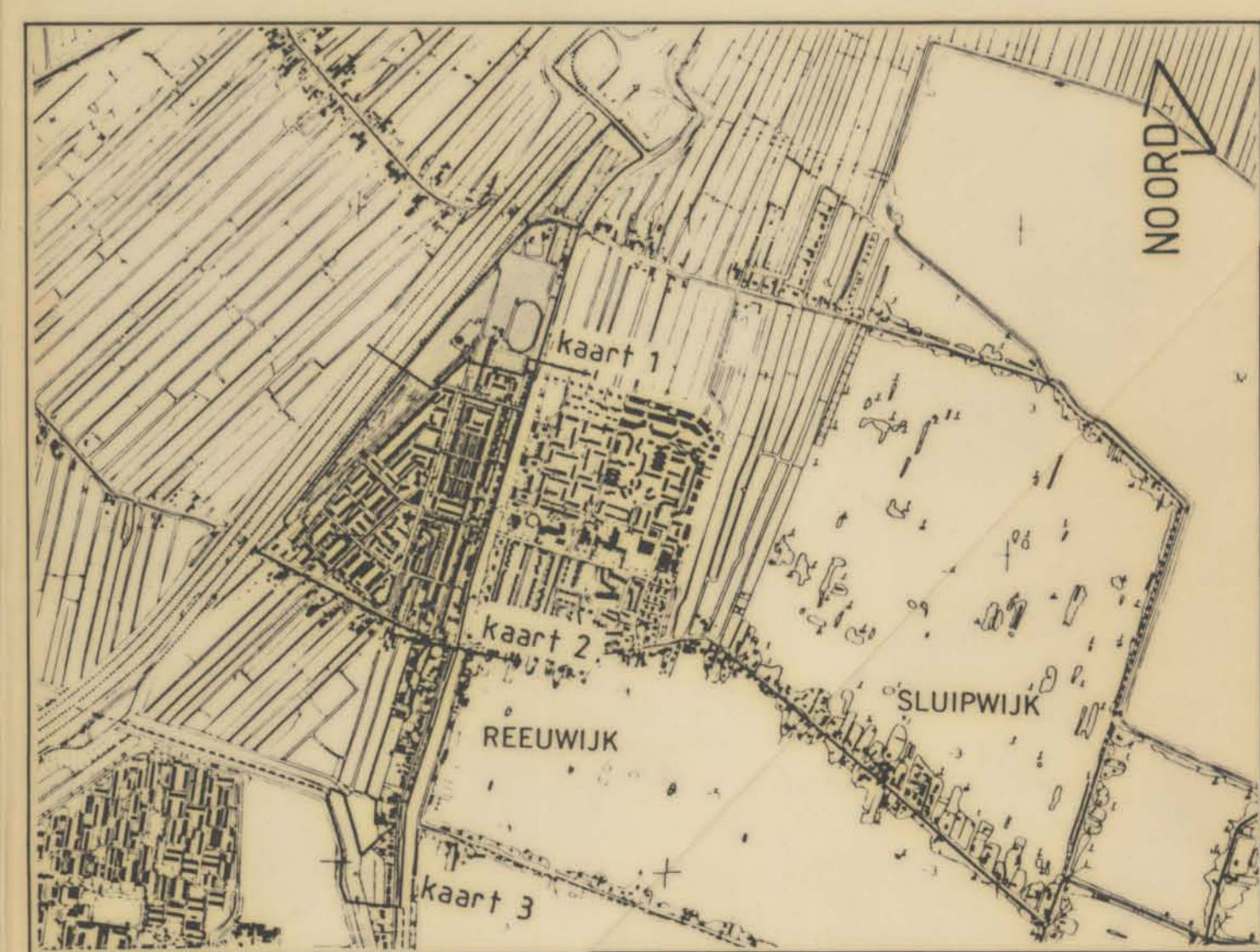
- 3 Maximaal aantal woningen
- 25% Maximaal bebouwingspercentage bouwvlak
- Brug
- Duker
- Straalpad

**Gemeente Reeuwijk**

bestemmingsplan

Reeuwijk-Brug West

kaart 1



Bestemmingen en wegprofielen

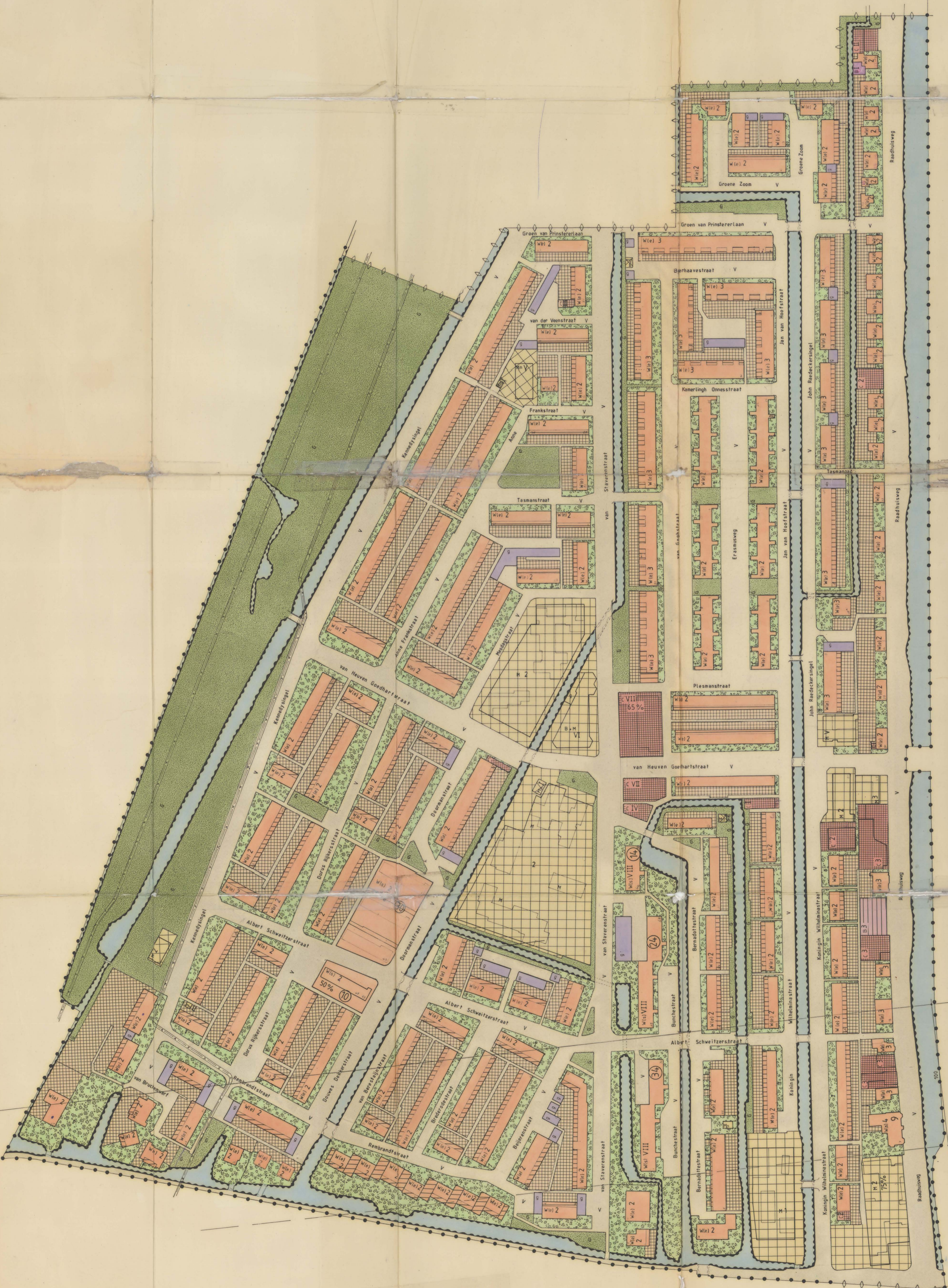
Vastgesteld door de Gemeenteraad van de gemeente Reeuwijk d.d. 29-08-1994

Goedgekeurd door Gedeputeerde Staten van de provincie Zuid-Holland d.d.

JP-01-21

Schaal 1:1000

Getekend 19.01.94 Gew.: 25.02.94 31.03.94 01.08.94

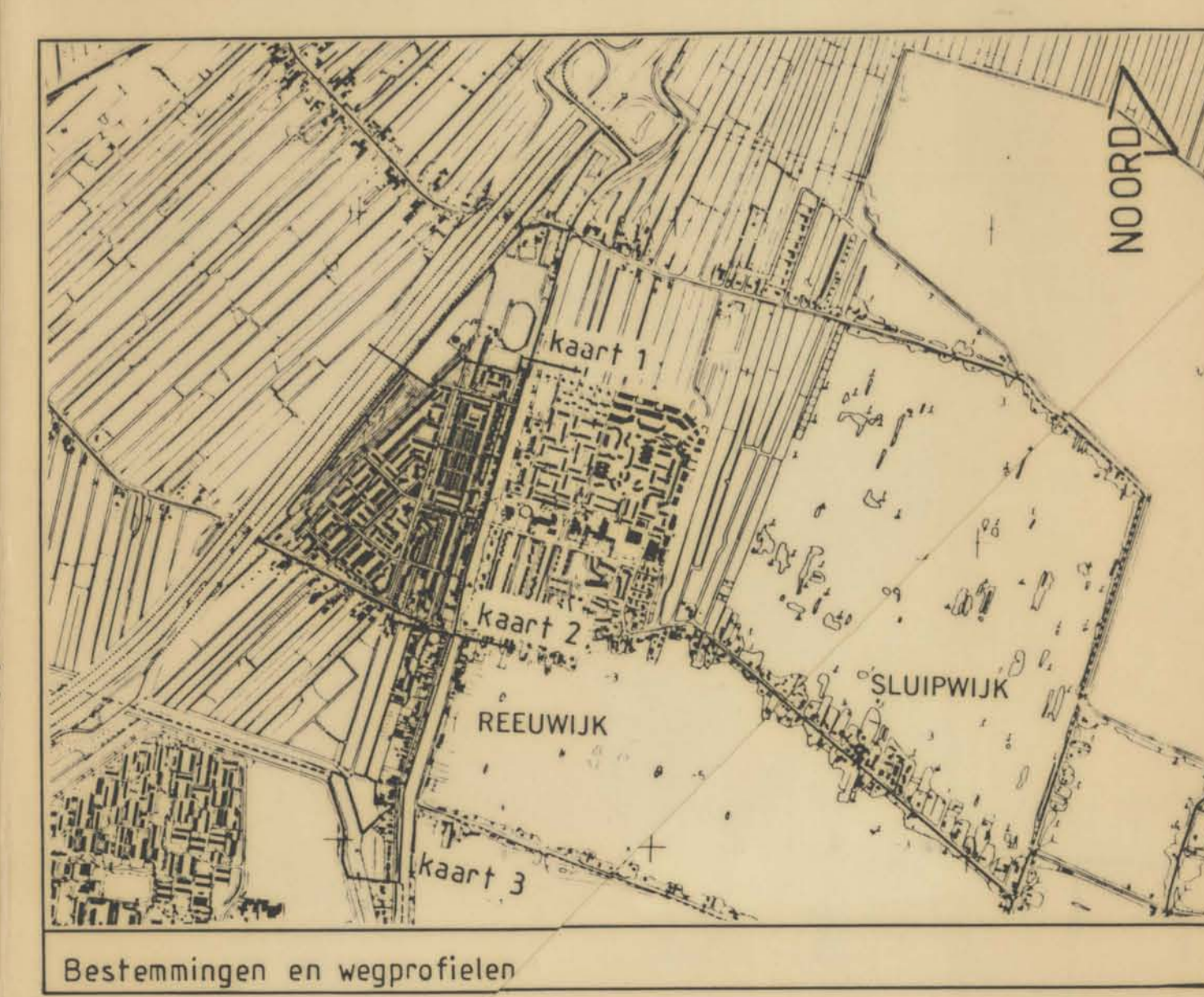


- ### Bestemmingen
- Woondoeleinden**
- W(e) 2 Woonhuizen
  - W(e) 3 Woonhuizen
  - W(e) 4 Woongebouwen
  - Aanbouwen
  - G Garage
  - Erven
  - Tuinen
- Recreatieve doeleinden**
- Recreatieve voorzieningen
  - Rs. Sportvelden
  - G Groenvoorzieningen
- Verkeersdoeleinden**
- V Verkeersvoorzieningen
  - P Parkeren op eigen terrein
- Agrarische doeleinden**
- As Agrarische doeleinden, sierfeet

- Maatschappelijke doeleinden**
- M Maatschappelijke voorzieningen
  - Water
  - Mn Nutsvoorzieningen
  - Rioolwaterzuivering
  - Leidingen
- Handels- en bedrijfsdoeleinden**
- C Centrumvoorzieningen
  - B Bedrijven
  - B(e) Bedrijfserven
  - O Opslagterrein

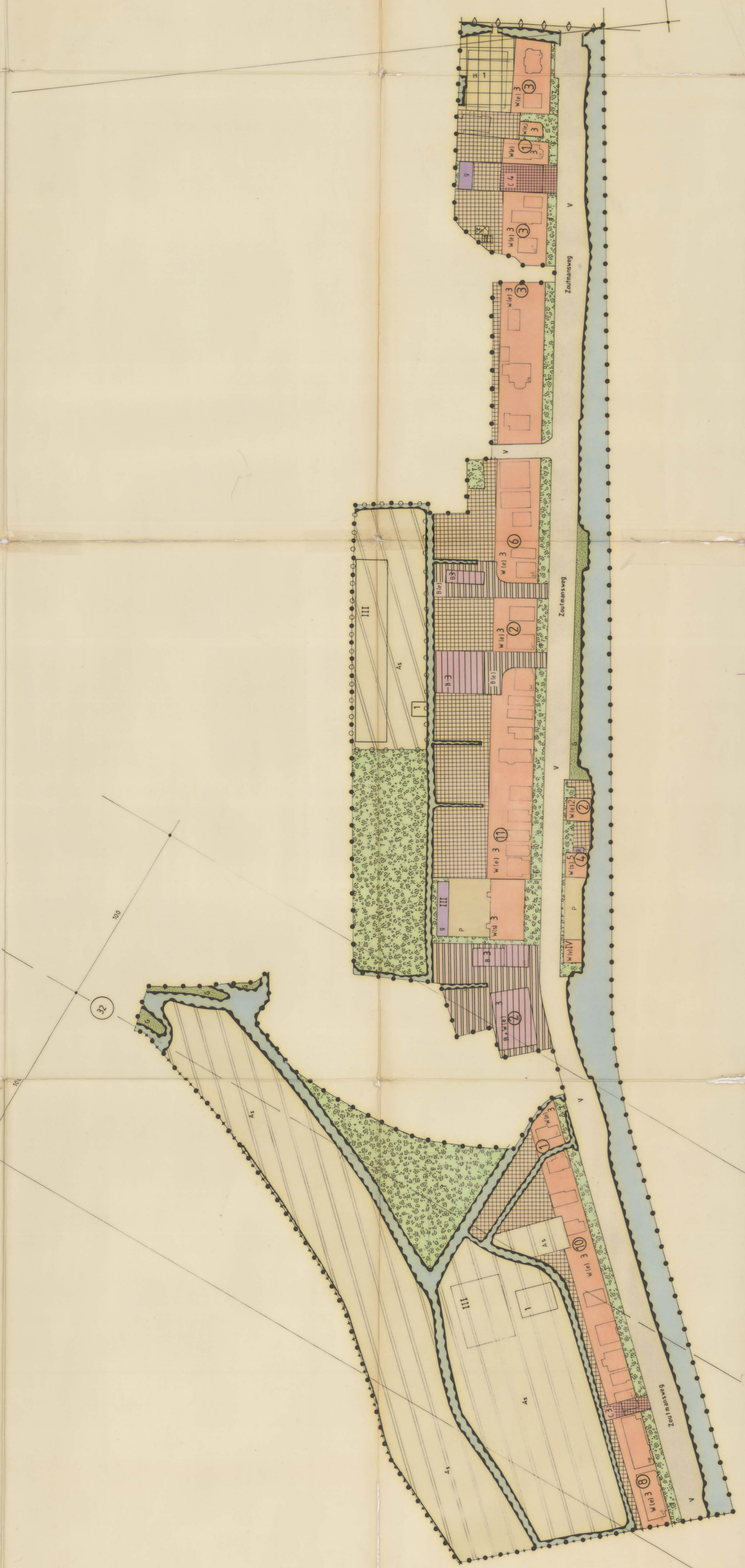
- ### Aanduidingen
- Topografische gegevens met bestaande bebouwing
  - Bestemmingsgrens
  - Bouwgrens
  - Bouwvlak
  - Gemeentegrens
  - Plangrens
  - Grens wijzigingsbevoegdheid
  - Kaartgrens
- | code | max. goothoogte | code | max. hoogte |
|------|-----------------|------|-------------|
| 0    | 3 meter         | I    | 3 meter     |
| 1    | 4 meter         | II   | 35 meter    |
| 2    | 6 meter         | III  | 4 meter     |
| 3    | 7 meter         | IV   | 55 meter    |
| 4    | 10 meter        | V    | 6 meter     |
| 5    | 11 meter        | VI   | 8 meter     |
|      |                 | VII  | 95 meter    |
|      |                 | VIII | 12 meter    |
- 3 Maximaal aantal woningen
  - 25% Maximaal bebouwingspercentage bouwvlak
  - Brug
  - Duker
  - Streepad

Gemeente Reeuwijk  
bestemmingsplan  
Reeuwijk-Brug West  
kaart 2



Bestemmingen en wegprofielen

Vastgesteld door de Gemeenteraad van de gemeente Reeuwijk d.d. 29-08-1994  
Goedgekeurd door Gedeputeerde Staten van de provincie Zuid-Holland d.d.  
JP\_01\_22  
Schaal 1:1000  
Getekend 19.01.94 Gew. 25.02.94 31.03.94 01.08.94



**Bestemmingen**

**Woondoeleinden**

- W(e) Woonhuizen
- W(v) Woonhuizen
- W(s) Woongebouwen
- Aanbouwen
- Garage
- Erven
- Tuinen

**Recreatieve doeleinden**

- R Recreative voorzieningen
- Rs Sportvelden

**Verkeersdoeleinden**

- V Verkeersvoorzieningen
- P Parkeren op eigen Terrein

**Agrarische doeleinden**

- As Agrarische doeleinden, sieraft

**Maatschappelijke doeleinden**

- M Maatschappelijke voorzieningen

- Water

- Mn Nutsvoorzieningen

- Mn (r) Riolwaterzuivering

- Leidingen

**Handels- en bedrijfsdoeleinden**

- C Centrumvoorzieningen

- B Bedrijven

- B (e) Bedrijfserven

- O Opslagterrein

**Aanduidingen**

- Topografische gegevens met bestaande bebouwing

- Bestemmingsgrens
- Bouwgrens
- Bouwvlak

- Gemeentegrens

- Plengrens

- Grens wijzigingsbevoegdheid

- Kaartgrens

code	max. goothoogte	code	max. hoogte
0	3 meter	I	3 meter
1	4 meter	II	3,5 meter
2	6 meter	III	4 meter
3	7 meter	IV	5,5 meter
4	10 meter	V	6 meter
5	11 meter	VI	8 meter
		VII	9,5 meter
		VIII	12 meter

- 3 Maximaal aantal woningen

- 25% Maximaal bebouwingspercentage bouwvlak

- Brug

- Duiker

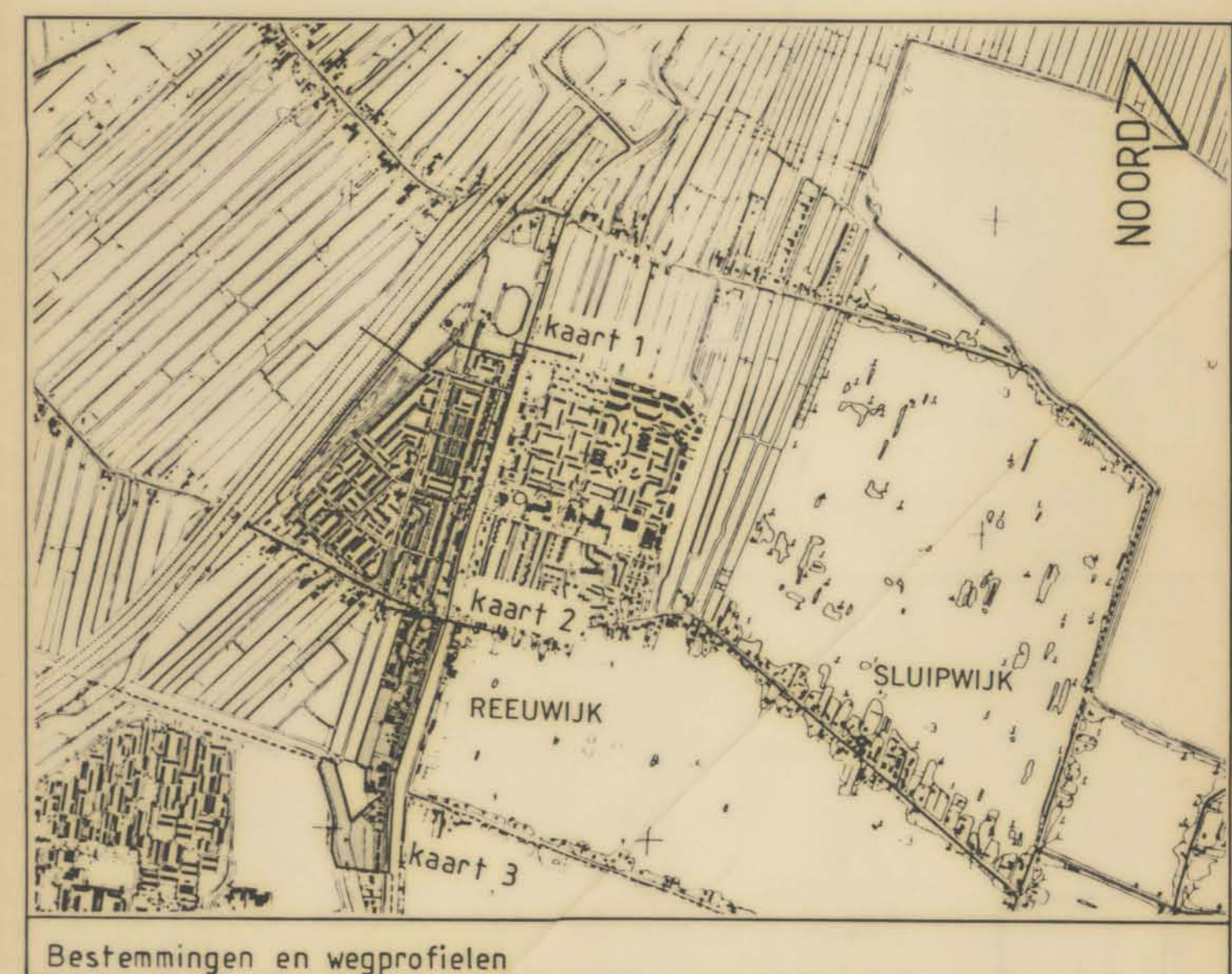
- Straalpad

**Gemeente Reeuwijk**

bestemmingsplan

Reeuwijk-Brug West

kaart 3



Bestemmingen en wegprofielen

Vastgesteld door de Gemeenteraad van de gemeente Reeuwijk d.d. 29-08-1994

Goedgekeurd door Gedeputeerde Staten van de provincie Zuid-Holland d.d.

JP\_01.23

Schaal 1:1000

Getekend 19.01.94 Gew.: 25.02.94 31.03.94 01.08.94