




RENVOOI


AANDUIDING: VERKLARING.


 BESTAANDE BEBOUWING EN KADASTRALE GEGEVENS


 GRENS VAN HET PLAN  
 GRENS VAN DE BESTEMMINGEN


 BEBOUWINGSPERCENTAGE  
 VERWIJZING NAAR PROFIEL  
 MONUMENTEN


AANDUIDING: BESTEMMINGEN


 EENGEZINSWONINGEN Wa


 EENGEZINSWONINGEN Ma


 EENGEZINSWONINGEN Ma  
(WAARIN WINKELS ZIJN TOEGESTAAN)


 GEMENGDE BEBOUWING


 OPENBARE OF BIJZONDERE BEBOUWING


 FIGURATIEF  
BEDRIJFSTERREIN


 AGRARISCH GEBIED A

 AGRARISCH GEBIED B


 AGRARISCH GEBIED C


 BEGRAAFPLAATS

 OPENBAAR GROEN OF PLANTSOEN

 OPENBARE WEG, STRAAT OF PAD

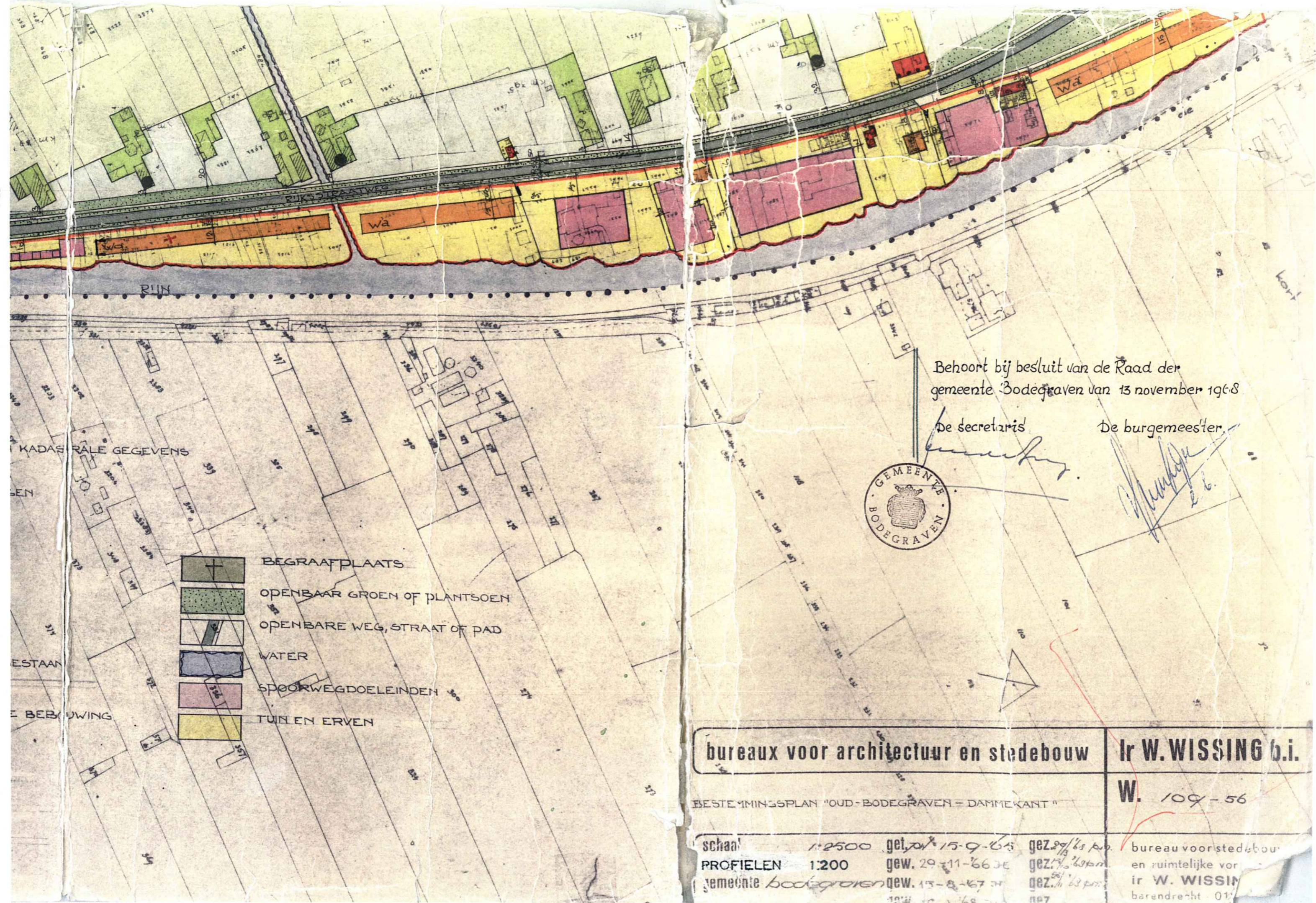
 WATER

 SPOORWEGDOELEINDEN

 TUILEN ERVEN

bu  
BEST  
SCH  
PR  
SER





Behoort bij besluit van de Raad der  
gemeente Bodegraven van 13 november 1968

De secretaris De burgemeester,



*[Handwritten signatures of the secretary and mayor]*

**bureaux voor architectuur en stedenbouw**

**Ir W. WISSING b.i.**

**W. 109-56**

BESTEMINGSPLAN "OUD-BODEGRAVEN - DAMMEKANT"

schaal 1:2500 get. 15-9-65 gez. 29/68 p.p.  
 PROFIELEN 1:200 gew. 29-11-66 gez. 1/68 p.p.  
 gemeente Bodegraven gew. 13-8-67 gez. 1/68 p.p.  
 12/11-10-68 1187

bureau voor stedenbouw  
 en ruimtelijke voor-  
 ir W. WISSING  
 barendrecht 01



