

BESTEMMINGEN	subbestemmingen	nadere aanwijzingen
A AGRARISCHE DOELEINDEN	Av grondgebonden veehouderij Av intensieve veehouderij Avh veehandelsbedrijf	(b) bouwvlak (s) schuur (z) zonder gebouwen (zw) zonder woning (i) intensieve veehouderij als neventak
W WOONDOELEINDEN		* voormalig agrarisch bedrijf (z) zonder gebouwen (zw) zonder woning
B BEDRIJVEN B(2) bedrijven t/m categorie 2 van de Staat van Bedrijfsactiviteiten	B(2)a aannemersbedrijf B(2)au autoherstelbedrijf B(2)ho hoveniersbedrijf B(2)l agrarisch loonbedrijf B(2)mb meubelmakerij B(2)lo opslag B(2)tr transportbedrijf	(z) zonder gebouwen (zw) zonder woning
VMB VERKOOPPUNT MOTORBRANDSTOFFEN		
D DETAILHANDELSDOELEINDEN	Do opslag	
TC TUINCENTRUM		
dR DAGRECREATIEVE DOELEINDEN	dRpa paardrijactiviteiten	
M MAATSCHAPPELIJKE DOELEINDEN	Mg gemeaal nutvoorziening Mn Mv verenigingsgebouw	(zw) zonder woning
K KANTOORDOELEINDEN		
LE LANDSCHAPSELEMENTEN	LEcw cultuurhistorische waarden LEnw natuurwaarden	
V VERKEERSDOELEINDEN		
S SPOORWEGDOELEINDEN		
W WATER		
PRIMAIR WATERKERING (medebestemming)		
LEIDINGEN (medebestemming)	----- aardgastransportleiding ----- rioolwaterperleiding	
ARCHEOLOGISCH WAARDEVOL GEBIED (medebestemming)		

OVERIGE AANDUIDINGEN	
	Gbkn-gegevens
	huisnummers
	gebied met wijzigingsbevoegdheid ex art. 11 WRO
	maten in meters
	aantal woningen
	monument
	beschermingswaardig pand / object
	straatpad met max. bouwhoogte t.o.v. N.A.P.
	molenbuitop
	brug
	detailgrens
	detaildeelgrens
	plangrens
	plangrens tevens gemeentegrens

gemeente		REEUWIJK		 noordpijl	
bestemmingsplan		Lange Ruige Weide			
code gem.	195	kaartbl. nr.	1	aant. bl.	4
plannummer	937100	datum	18-05-2006	raad	2-10-2006
schaal:		1 : 10.000		form: 750x700	
gedeputeerde staten				afd. bestuursrecht/spraak raad van state	
dwg-file		: 0L00-bp3		referte : drs D.J.Verhaak getekend : L.P.	



BESTEMMINGEN	subbestemmingen	nadere aanwijzingen
A AGRARISCHE DOELEINDEN	Av grondgebonden veehouderij Av infensieve veehouderij Avv veehandelbedrijf	(b) bouwvlak (sl) schuur (z) zonder gebouwen (zw) zonder woning (i) intensieve veehouderij als neventak
W WOONDOELEINDEN		* voornamelijk agrarisch bedrijf (z) zonder gebouwen (zw) zonder woning
B BEDRIJVEN B(2) bedrijven t/m categorie 2 van de Staat van Bedrijfs-activiteiten	B(2)a aannemersbedrijf B(2)au autoherstelbedrijf B(2)ho hoveniersbedrijf B(2)l agrarisch loonbedrijf B(2)mb meubelmakerij B(2)o opslag B(2)tr transportbedrijf	(z) zonder gebouwen (zw) zonder woning
VMB VERKOOPPUNT MOTORBRANDSTOFFEN		
D DETAILHANDELSDOELEINDEN	Do opslag	
TC TUINCENTRUM		
dR DAGRECREATIEVE DOELEINDEN	dRpa paardrijactiviteiten	
M MAATSCHAPPELIJKE DOELEINDEN	Mg gemeaal nutsvoorziening Mn verenigingsgebouw Mv	(zw) zonder woning
K KANTORDOELEINDEN		
LE LANDSCHAPSELEMENTEN	LEw cultuurhistorische waarden LEnw natuurwaarden	
V VERKEERSDOELEINDEN		
S SPOORWEGDOELEINDEN		
WATER		
	--- aardgastransportleiding - - - - - riolwaterpersleiding	

OVERIGE AANDWIJZINGEN	
	Gbkn-gegevens
	huisnummers
	gebied met wijzigingsbevoegdheid ex art. 11 WR0
	maten in meters
	aantal woningen
	monument
	beschermingswaardig pand / object
	straatpad met max. bouwhoogte t.o.v. N.A.P.
	molenbictoop
	brug
	detailgrens
	detaildeeltgrens
	plangrens
	plangrens tevens gemeentegrens

gemeente REEUWIJK		detailblad 2	
bestemmingsplan Lange Ruige Weide			
code gen. 995	kaartnr. 2	aant. bl. 4	schaal 1 : 2500
plannummer 937100	datum 18-05-2006	raad	geplandeerde status
		afg. bestuursrechtgraaf raad van state	
Rijkswaterstaat		Rijkswaterstaat	



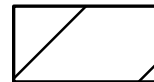
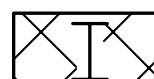
BESTEMMINGEN	subbestemmingen	nadere aanwijzingen
A AGRARISCHE DOELENDEN	Av grondgebonden veehouderij Av intensieve veehouderij Avh veehandelsbedrijf	(b) bouwvlak (s) schuur (z) zonder woning (w) zonder woning (i) intensieve veehouderij als neventak
W WOONDOELENDEN		* voormalig agrarisch bedrijf (z) zonder gebouwen (zw) zonder woning
B BEDRIJVEN	B12a aannemersbedrijf B12b autoherstelbedrijf B12c hoveniersbedrijf B12d agrarisch loonbedrijf B12e meubelmakerij B12f opslag B12h transportbedrijf	(z) zonder gebouwen (zw) zonder woning
VMB VERKOOPPUNT MOTORBRANDSTOFFEN		
D DETAILHANDELSDOELENDEN	Do opslag	
TC TUINCENTRUM		
dR DAGRECREATIEVE DOELENDEN	dRpa paardrijactiviteiten	
M MAATSCHAPPELIJKE DOELENDEN	Mg genaal Mh nultvoorziening Mv verenigingsgebouw	
K KANTORDOELENDEN		(zw) zonder woning
LE LANDSCHAPSELEMENTEN	LEw cultuurhistorische waarden LEw natuurwaarden	
V VERKEERSDOELENDEN		
S SPOORWEGDOELENDEN		
WATER		
PRIMAIR WATERKERING (medebestemming)		
LEIDINGEN (medebestemming)	--- aardgastransportleiding - - - - - rioolwaterpeisleiding	
ARCHEOLOGISCH WAARDEVOL GEBIED (medebestemming)		

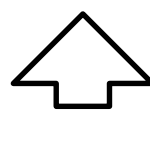
OVERIGE AANDUIDINGEN
Gbkn-gegevens
huisnummers
gebied met wijzigingsbevoegdheid ex art. 11 WRO
maten in meters
aantal woningen
monument
beschermingswaardig pand / object
straatpad met max. bouwhoogte t.o.v. N.A.P.
molenbuitop
brug
detailgrens
detaildelgrens
plangrens
plangrens tevens gemeentegrens

gemeente REEUWIJK		ze detail
bestemmingsplan Lange Ruige Weide	detailblad 3	noordzij
code gen. 195	kaartn. nr. 3	act. nr. 4
schaal 1: 2500	datum 18-05-2006	2-10-2006
plannummer 937100	gedrukte status	afg. bestuursrechtpr. raad van state
x-ref: OKGY-Bpl (195)937102		avj-rlc - OLGF-op3
referentie: ds D.J. Verbeek		getekend: L.A.



BESTEMMING OP GEBIEDSNIVEAU

-  agrarisch gebied met waardevolle openheid
-  wijzigingsbevoegdheid I

gemeente		REEUWIJK		 <small>noordpijl</small>					
bestemmingsplan		Lange Ruige Weide				zoneringskaart			
code gem.	195	kaartbl. nr.	4	aant. bl.	4	schaal:	1 : 10.000	form.:	760x740
plannummer	9371-02	datum	18-05-2006	raad	2-10-2006	gedeputeerde staten		afd. bestuursrechtspraak	raad van state
dwg-file		: 0LOC-bp3		referentie		: drs D-J Verhaak getekend : L.P.			