





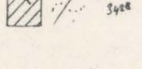
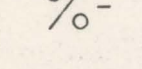



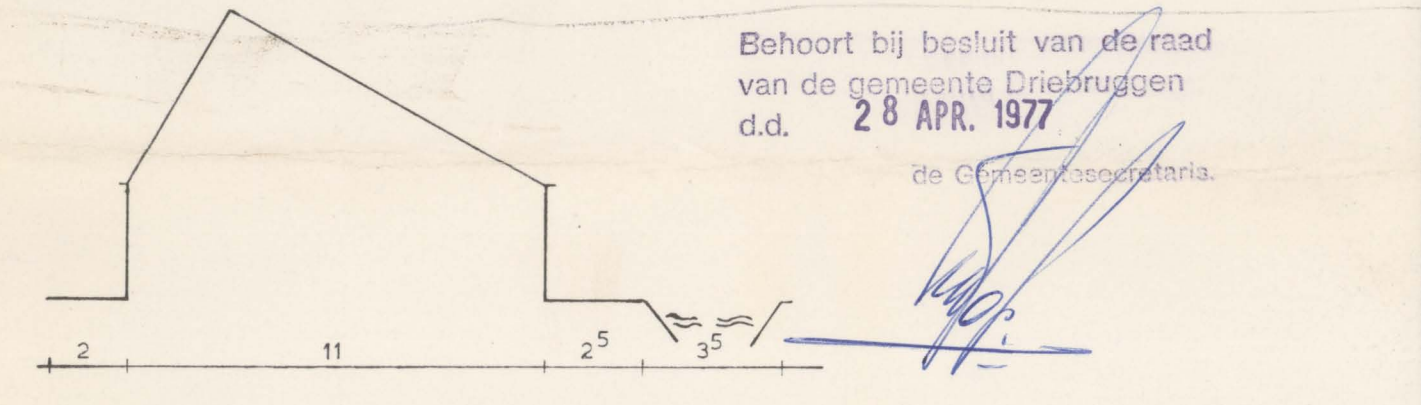
BESTEMMINGEN

	Subbestemmingen	Nadere aanwijzingen
	REKREATIE Rv veldsport	(z) geen gebouwen toegestaan
	VERKEER	
	GROENVOORZIENINGEN	
	WATER	


OVERIGE AANDUIDINGEN

- Cijfer bij letteraanduiding = max. hoogte in meters
-  Wegprofiel
 -  Maten in meters
 -  Kadastrale gegevens
 -  Bebouwingspercentage
 -  Plangrens

wegprofiel schaal 1:200



Behoort bij besluit van de raad van de gemeente Driebruggen d.d. 28 APR. 1977
de Gemeentesecretaris.

gemeente:		DRIEBRUGGEN		
bestemmingsplan:		DRIEBRUGGEN - NOORD		
blad nr:	aantal bladen:	schaal: 1:1000	6 x A4	noordpijl
plan nr:	datum	get.	stedebouwkundige	eindbeslissing t.a.v. de kaart
3860	77-01-05	J.V.E.	IR. A.R. OOSTRA	
stad en landschap delftsestraat 15b rotterdam				

