

Aansluiting zie blad 3

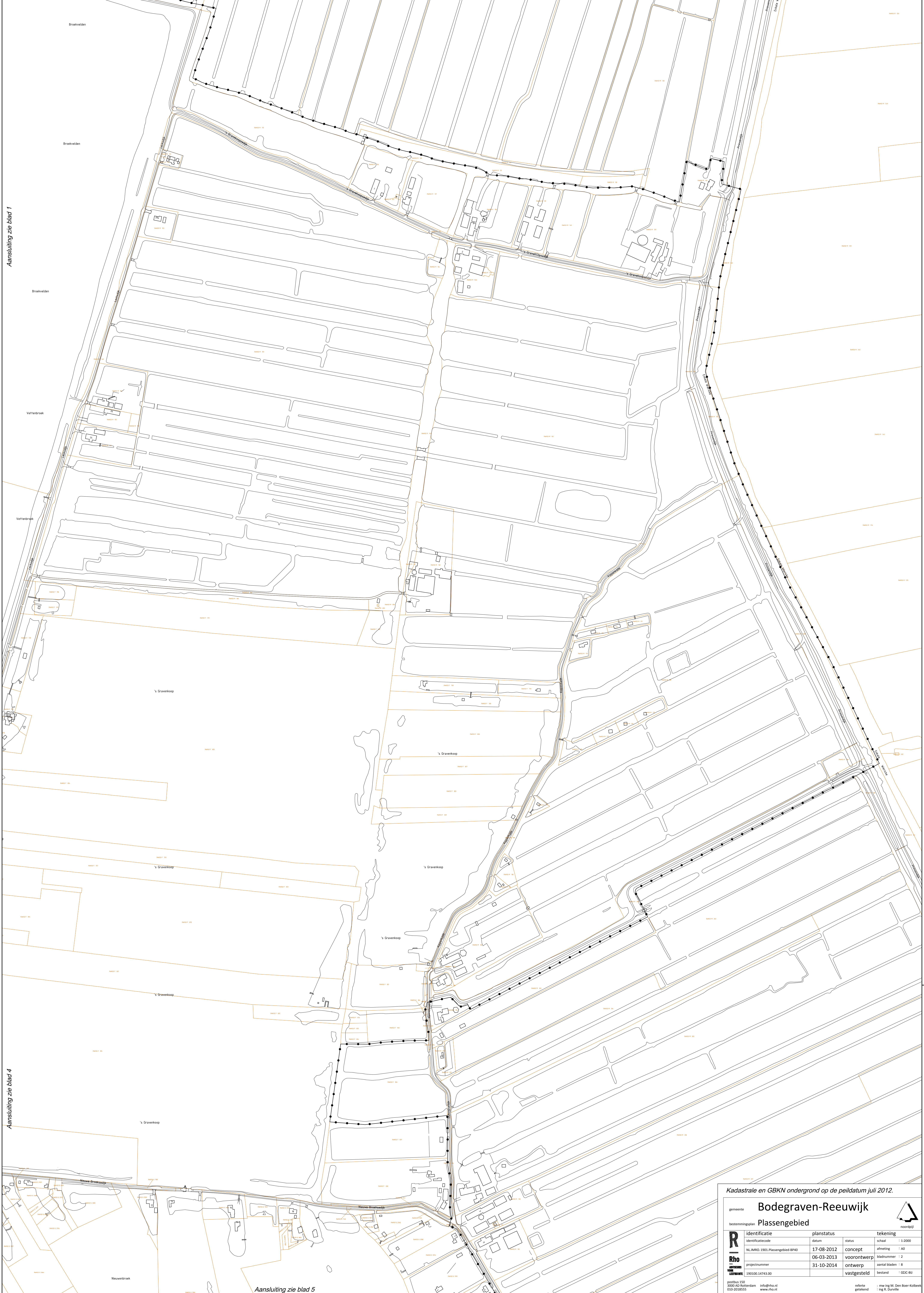
Aansluiting zie blad 4

Aansluiting zie blad 2

Kadastrale en GBKN ondergrond op de peildatum juli 2012.

gemeente <b>Bodegraven-Reeuwijk</b>		 noordrij	
<b>Plassengebied</b>			
 <small>postbus 150 3020 AD Rotterdam 010-2018555</small> <small>info@rho.nl www.rho.nl</small>	identificatie	planstatus	tekening
	identificatiecode	datum	status
	NL.IMRO.1901.Plassengebied-0940	17-08-2012	concept
	projectnummer	06-03-2013	voortwerp
190100.14743.00	31-10-2014	ontwerp	aantal bladen : 6
		vastgesteld	bestand : 02C-BU
			referentie getekend : mr ing M. Den Boer-kolbeek ing B. Durville





Aansluiting zie blad 1

Aansluiting zie blad 4

Aansluiting zie blad 5

Kadastrale en GBKN ondergrond op de peildatum juli 2012.

gemeente **Bodegraven-Reeuwijk**

bestemmingsplan **Plassengebied**

identificatie	planstatus	status	tekening
identificatiecode	datum	status	schaal
MLIMRD.1901.Plassengebied-BP40	17-08-2012	concept	1:2000
projectnummer	06-03-2013	voortwerp	afmeting
190100.14743.00	31-10-2014	ontwerp	bladnummer
		vastgesteld	aantal bladen
			bestand
			02C-BU

postbus 150  
3200 AD Norderdam  
010-2018555

info@rho.nl  
www.rho.nl

referte  
getekend

maing M. den Boer-Kobbeek  
ing R. Durville

noordpijl



Aansluiting zie blad 1

Aansluiting zie blad 4

Aansluiting zie blad 4

Aansluiting zie blad 6

Kadastrale en GBKN ondergrond op de peildatum juli 2012.

**Bodegraven-Reeuwijk**  
**Plassengebied**

identificatie	planstatus	status	tekening
identificatiecode	datum	status	schaal
MLIMD.1901.Plassengebied-8P40	17-08-2012	concept	1:2000
projectnummer	06-03-2013	voortwerp	afmeting
190100.14743.00	31-10-2014	ontwerp	bladnummer : 3
		vastgesteld	aantal bladen : 8
			bestand : 02C-BU

postbus 150  
 3900 AD Reeuwijk  
 010-2018555

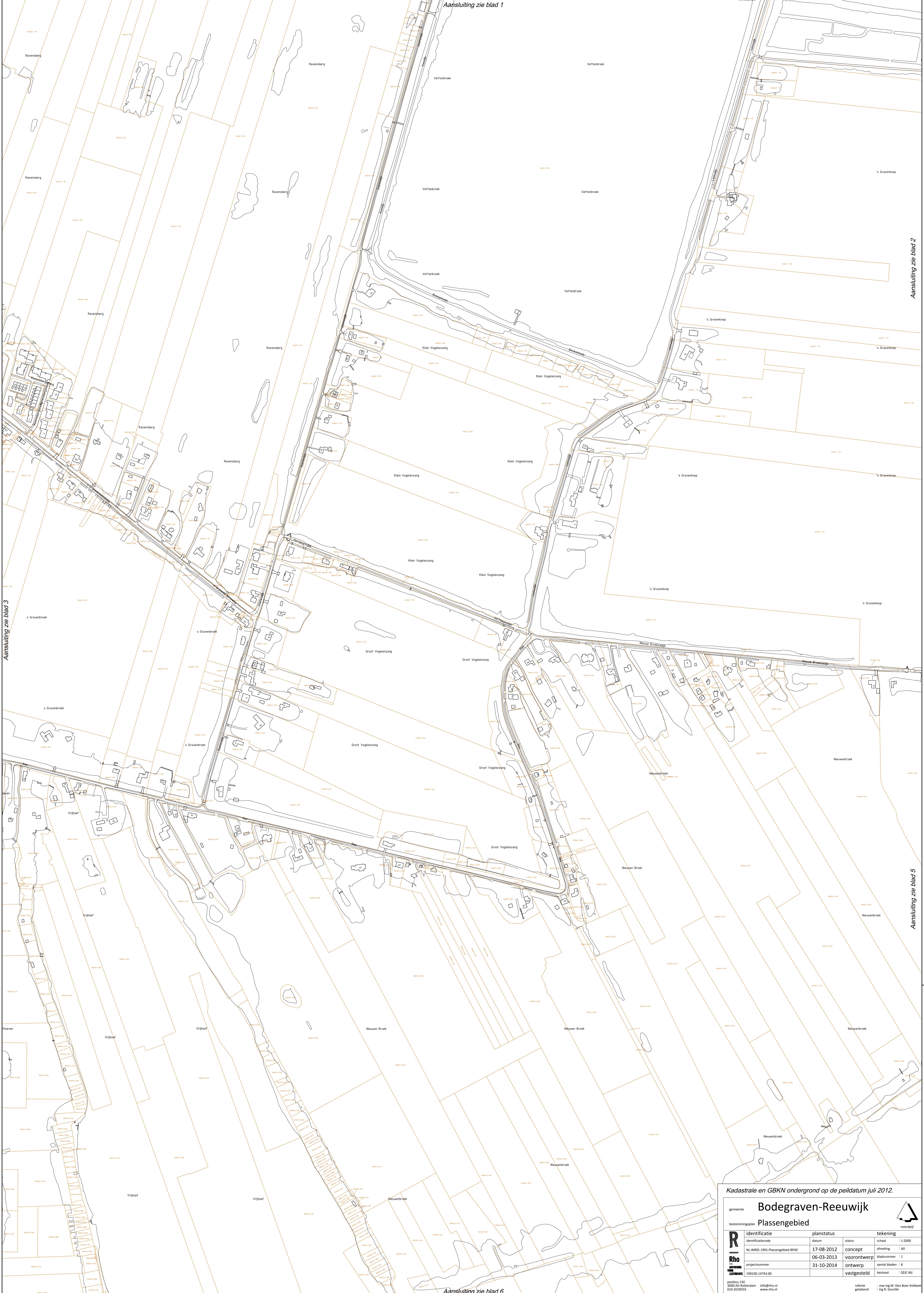
info@rho.nl  
 www.rho.nl

infecte getelend  
 ing K. Durville

ing M. den Boer-Kobbeek







Kadastrale en GBKN ondergrond op de peildatum juli 2012.

gemeente **Bodegraven-Reeuwijk**

bestemmingsplan **Plassengebied**

identificatie	planstatus	tekening
identificatiecode	datum	status
MLIMD.1901.Plassengebied-0140	17-08-2012	concept
projectnummer	06-03-2013	voortwerp
190100.14743.00	31-10-2014	ontwerp
		vastgesteld

postbus 150  
3200 AD Reeuwijk  
010-2018555

info@rho.nl  
www.rho.nl

referte  
getekend

ing. M. den Boer-Kobek  
ing. R. Durville

noordpijl

schaal : 1:2000  
afmeting : A0  
bladnummer : 1  
aantal bladen : 8  
bestand : 02C-BU





Kadastrale en GBKN ondergrond op de peildatum juli 2012.

gemeente **Bodegraven-Reeuwijk**

bestemmingsplan **Plassengebied**

identificatie planstatus tekening

identificatiecode	datum	status	schaal
MLIMRD.1901.Plassengebied-BP40	17-08-2012	concept	1:2000
projectnummer	06-03-2013	voortwerp	afmeting : A0
190100.14743.00	31-10-2014	ontwerp	bladnummer : 5
		vastgesteld	aantal bladen : 8
			bestand : 02C-BU

postbus 150  
3000 AD Rotterdam  
010-2018555

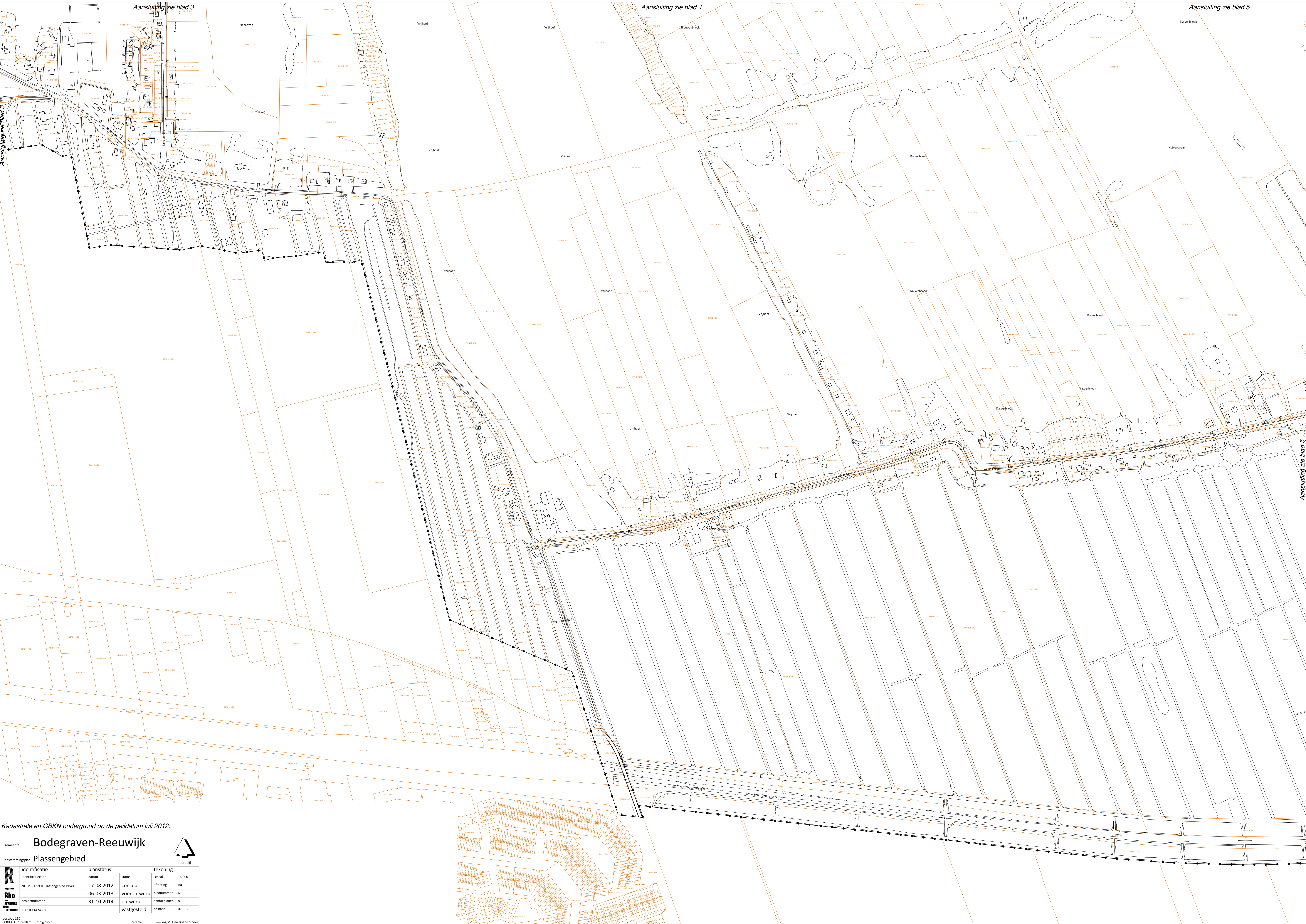
info@rho.nl  
www.rho.nl

refere  
getekend

ing. M. den Boer-Kobbeek  
ing. R. Durville

noordpijl





Kadastrale en GBKN ondergrond op de peildatum juli 2012.

**Bodegraven-Reeuwijk**  
 gemeente

**Plassengebied**  
 bestemmingsplan

noordszijl

identificatie	planstatus	tekening
identificatiecode	datum	status
NL.IMRO.1901.Plassengebied-040	17-08-2012	concept
projectnummer	06-03-2013	voorontwerp
190100.14743.00	31-10-2014	ontwerp
		vastgesteld
		bestand
		02IC-BU

postbus 150  
 2020 AD Rotterdam info@rho.nl  
 010-2018555 www.rho.nl

referentie  
 getekend : ing R. Buijle

meting M. Den Boer-Kolbeek  
 ing R. Buijle