




























# VISIEKAART

## ISV GREENPORT REGIO BOSKOOP PARTIËLE HERZIENING 2020

-  bedrijventerrein
-  boomsierteeltgebied/ openteelt
-  PCT-terrein
-  te onderzoeken transformatie/conservering
-  onderdeel boomsierteeltgebied, maatwerk/conservering
-  transformatiegebieden
-  glastuinbouw zuidplaspolder
-  visitekaartje Greenport Boskoop
-  veenweidegebied
-  Bentwoud met entrees
-  groene loper
-  natuurgebied
-  water
-  overgangszone natuurvriendelijke oevers
-  waterberging-, natuur- en recreatiegebied de Lansing e.o.
-  zelfvoorzienend zoetwater
-  zoeklocatie huisvesting arbeidsmigranten
-  wegen
-  wegen (indicatief)
-  spoorlijn
-  westelijke randweg/ etelage van Boskoop
-  verkenning oplossing verkeersproblematiek Hazerswoude-Dorp
-  recreatieve routes - groene verbindingen
-  kernen
-  kwaliteitsverbetering centra
-  lintbebouwing
-  verluwing passage gouwe