



Hoste Milieutechniek BV

Postbus 177 2770 AD Boskoop
telefoon: 0172-211356
fax: 0172-210610
email: info@hoste.nl

Historisch vooronderzoek

inventarisatie bodemkwaliteit
op de locatie

**Nieuwdorperweg, naast 33
te Reeuwijk**

Projectcode: 14137DYR
Datum: 22 mei 2014
Opdrachtgever: De heer W.P.L. van Dijk, via Introview





Inhoudsopgave

1	Inleiding	3
2	Historisch en huidig gebruik locatie	4
3	Bodemopbouw en geohydrologie	6
4	Conclusies	7

Bijlagen

1. Overzichtskaart
2. Situatietekening - geplande nieuwbouw
3. Bodeminformatie ODMH / Watwaswaar



1 Inleiding

In opdracht van de heer Van Dijk via Introview heeft Hoste Milieutechniek BV een historisch vooronderzoek uitgevoerd ter plaatse van de locatie Nieuwdorperweg, naast 33, te Reeuwijk.

Aanleiding voor het historisch vooronderzoek is de geplande nieuwbouw van een woning op het voorterrein en de geplande sloop en nieuwbouw van bijgebouwen op het achterterrein. De oppervlakte van de locatie bedraagt circa 1680 m²; waarvan circa 780 geplande woning met tuin (voorterrein), en circa 900 m² sloop/nieuwbouw bijgebouwen.

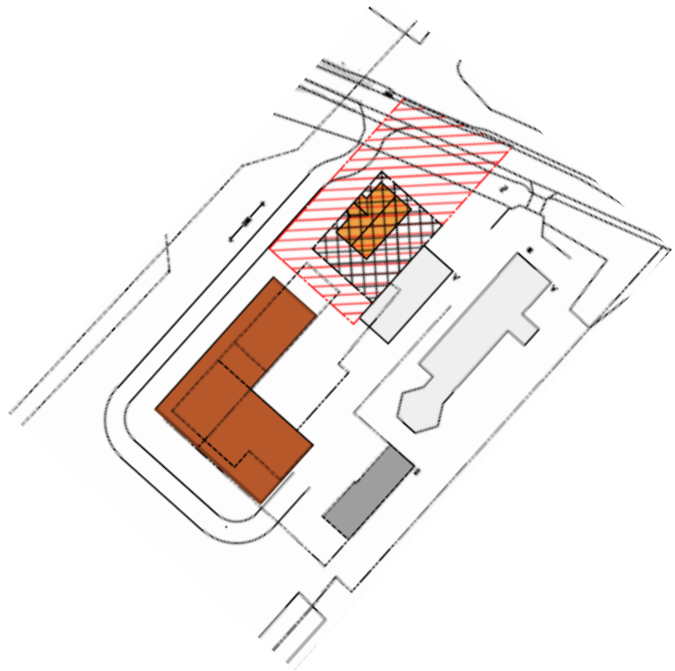
Het doel van historisch vooronderzoek is een risico-inschatting te maken inzake de eventuele aanwezigheid van bodemverontreiniging op de locatie. Indien blijkt dat de locatie onverdacht is met betrekking tot bodemverontreiniging is vervolgonderzoek niet noodzakelijk en bestaan er geen belemmeringen voor de voorgenomen nieuwbouw. Indien de locatie wel verdacht is met betrekking tot bodemverontreiniging dient alsnog een verkennend bodemonderzoek conform de NEN-5740 te worden uitgevoerd.

Het historisch vooronderzoek bestaat uit het volgende:

- gesprek eigenaar/gebruiker
- locatie-inspectie;
- raadplegen gemeentelijk milieu- en bodemarchief;
- raadplegen historische- en grondwaterkaarten;
- risico-inschatting aanwezigheid bodemverontreiniging;
- consequenties eventuele bodemverontreiniging.

In hoofdstuk 2 van de rapportage is de uitgangssituatie beschreven. In dit hoofdstuk wordt een korte toelichting gegeven op de historie en de huidige situatie. De bodemopbouw en geohydrologie van de locatie worden in hoofdstuk 3 beschreven. In hoofdstuk 4 is een hypothese geformuleerd met betrekking tot de te verwachten milieuhygiënische bodemkwaliteit en wordt de rapportage afgesloten met de conclusies en aanbevelingen.

2 Historisch en huidig gebruik locatie



Locatiegegevens:

Adres: Nieuwdorperweg, naast 33,
Reeuwijk

Gebruik: (vml.) erf/bijgebouwen

Kadaster: Gemeente Reeuwijk, sectie B
geplande woning nummer 4644
bijgebouwen nummers 3986, 3995, 4315, 4316,
4314 (ged.)

Oppervlakte circa 1.680 m²

X-coördinaat: 108,768

Y-coördinaat: 450,875

Op historische kaarten (www.watwaswaar.nl) blijkt het volgende:

- Op de kaarten van 1914 t/m 1969 is ten noordwesten van de onderzoekslocatie een sloot aanwezig.
- Op de kaart van 1959 is een voormalige varkensstal aangegeven op de plaats waar nu de woning gepland is. Op de kaart van 1969 is hier geen gebouw aangegeven, maar boomgaard.
- Op de kaart van 1969 is op het achterterrein een deel van de huidige bedrijfsbebouwing aangegeven.

→ Hieruit blijkt dat er op de onderzoekslocatie zelf geen slootdempingen aanwezig zijn

Bij de gemeentelijke (milieu-)archieven (bron: Bodembalie Omgevingsdienst Midden-Holland, zie bijlage 3) zijn de volgende gegevens aanwezig:

- De slootdemping ten noordwesten van de (onderzoeks-)locatie is in 1996 onderzocht. Bij het 'Bodemloket' staat deze demping bekend als 'demping met grond'.
Status: voldoende onderzocht, onverdacht/niet verontreinigd.
- Op naastgelegen zuidoostelijke locatie is in 2005 bodemonderzoek uitgevoerd tbv nieuwbouw.
Status: voldoende onderzocht.
- Verdere gegevens betreffende slootdempingen, bodemonderzoeken, wbb-locaties, tanks en dergelijke zijn niet beschikbaar.

Op 12 mei 2014 is een locatie-inspectie verricht. Daarbij is gesproken met de heer A.G.M. van Dijk. De locatie is te verdelen in:

A- 780 m² braakliggend/gras/tuin en (deels) oude boomgaard. Hier is de bouw van een woning gepland (met omliggende siertuin). In het verleden heeft er een varkensverblijf gestaan.

B- 900 m² bijgebouwen. Deze opstallen zullen gesloopt worden, waarna nieuwbouw gepland is.



Tijdens de locatie-inspectie vertelde de heer Van Dijk dat op de onderzoekslocatie (=locatie geplande woning) ter hoogte van de boomgaard een vrucht schone grond is aangevuld ten behoeve van de beschoeiing.

De achterliggende opstallen zijn onderverdeeld in meerdere schuurtjes, in gebruik door diverse familieleden Van Dijk: stalling, opslag en kleine werkplaats(en).

Op beide locaties zijn geen bodembedreigende activiteiten waargenomen; er zijn geen verzakkingen, ophogingen, verdachte plekken, verkleuringen en brandplekken aangetroffen. Aan de opstallen en op de bodem zijn geen direct zichtbare mogelijk asbesthoudende materialen aangetroffen.



3 Bodemopbouw en geohydrologie

Tijdens eerder bodemonderzoek in de omgeving is het grondwater aangetroffen op een diepte van circa 0,5 à 1,0 meter diepte. Het terrein is omgeven door oppervlaktewater, waardoor gesteld kan worden dat er geen significante horizontale grondwaterstroming optreedt in de deklaag.

De bodem ter plaatse is opgebouwd uit een klei- en veenhoudende deklaag tot een diepte van circa 12 meter. Hieronder bevindt zich een watervoerend zandpakket met een grondwaterpeil van ca. 4,8 m-NAP. Het polderpeil staat op circa 2,5 m-NAP waardoor er sprake is van een infiltratiegebied. De verticale weerstand is dermate groot dat geen invloed wordt verwacht van dit verticale drukverschil. De grondwaterstromingsrichting in het eerste watervoerende pakket is oostelijk gericht.

In de directe omgeving van de onderzoekslocatie vinden geen grootschalige grondwater-onttrekkingen plaats. De locatie is niet gelegen in een grondwaterbeschermingsgebied.




4 Conclusies

Op basis van bovenstaande gegevens is de bodem ter hoogte van de geplande nieuwbouw van de woning en de achterliggende bijgebouwen niet verdacht op de eventuele aanwezigheid van bodemverontreiniging.

Het uitvoeren van een verkennend bodemonderzoek ten behoeve van de bouwvergunning wordt niet nodig geacht.

Hazerswoude-Dorp, 22 mei 2014
Hoste Milieutechniek BV



ing. S.H.L. Hoste

opgesteld door:
mw.ing. A.M. Sliker



Bijlagen

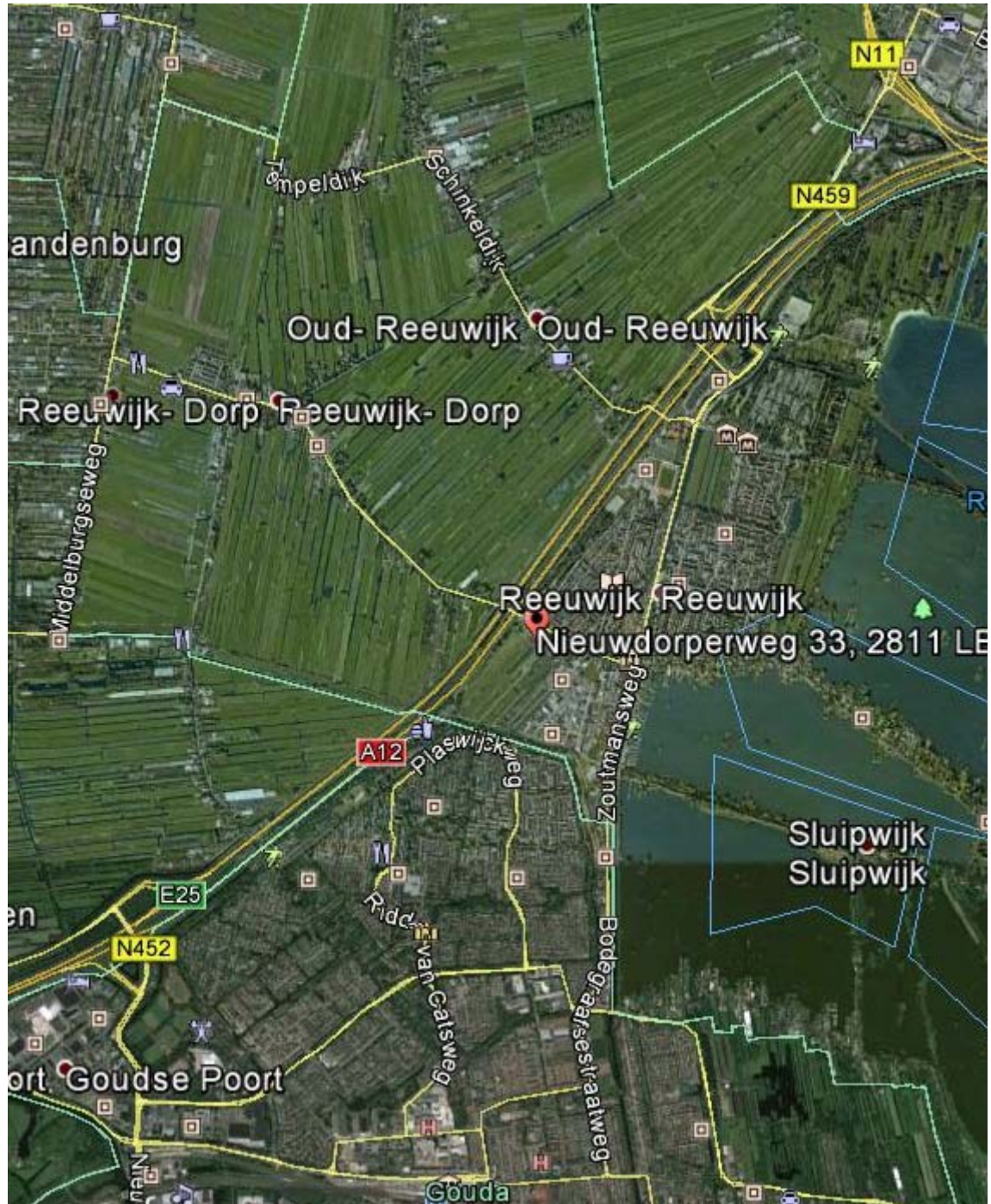
1. Overzichtskaart
2. Situatietekening - geplande nieuwbouw
3. Bodeminformatie ODMH / Watwaswaar



Bijlage 1: Overzichtskaart



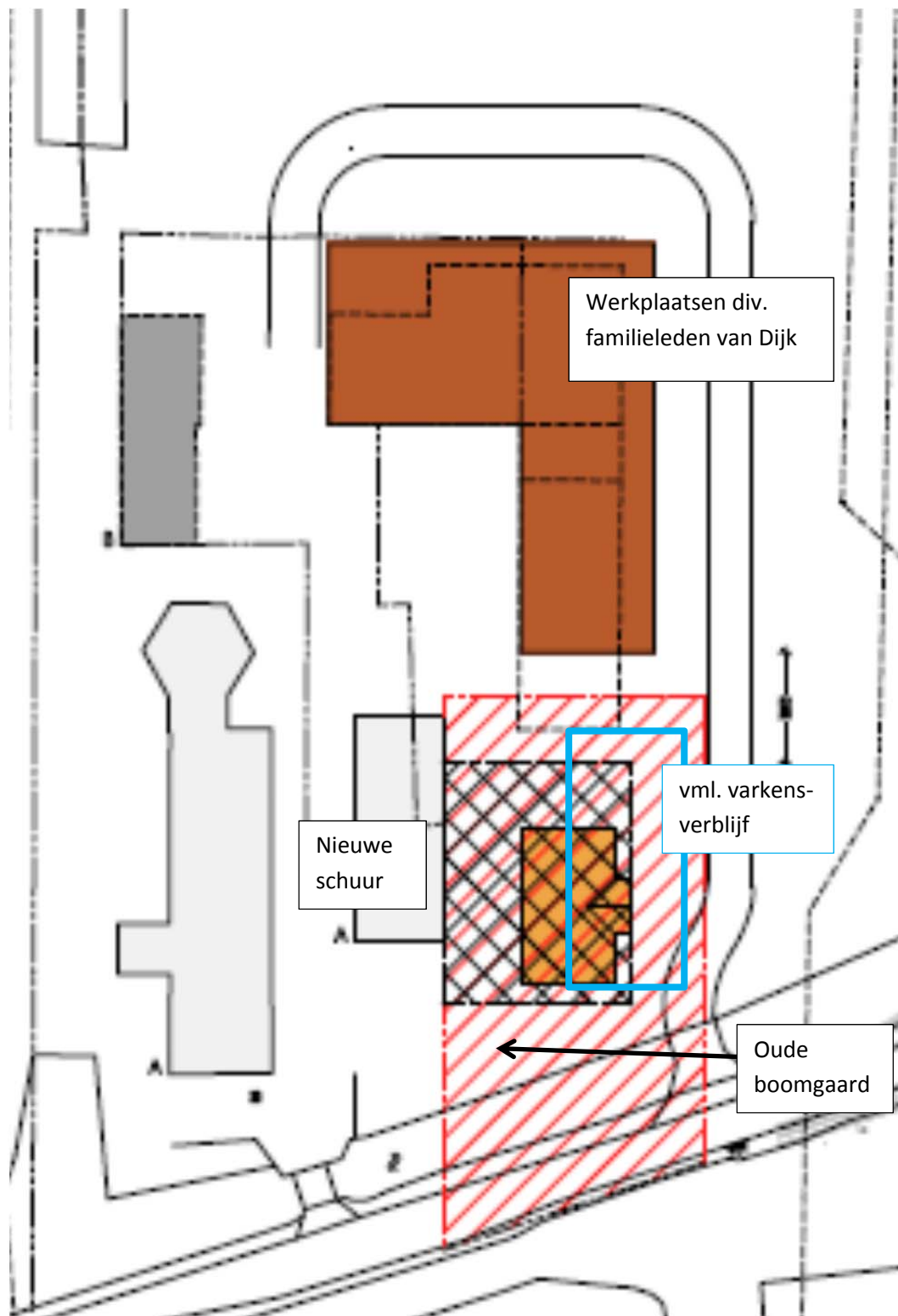
Locatiekaart





Bijlage 2: Situatietekening - geplande nieuwbouw

Locatietekening



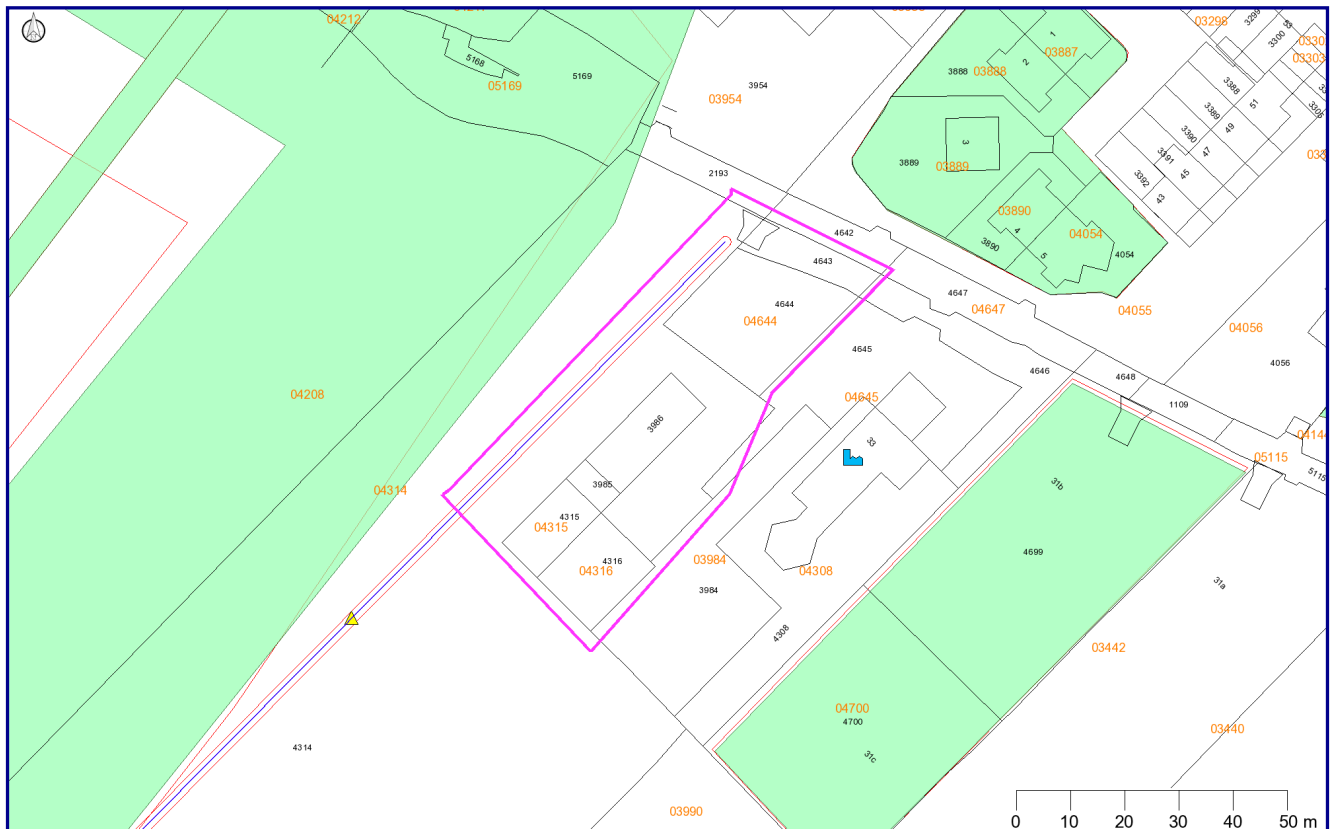
(terreinbezoek 12-5-2014)



Bijlage 3: Bodeminformatie ODMH / Watwaswaar

Rapport van www.Bodembalie.nl

14137DYR - Nieuwdorperweg naast 33 Reeuwijk



Legenda

	Locatie		Kadaster/GBKN
	Bodemonderzoeken		Brandstoftanks
	Huidige bedrijven		Voormalige bedrijven
	Geselecteerd perceel		Slootdempingen

Coördinaten volgens RDM (Rijksdriehoeksmeting)

Middelpunt: X 108768 Y 450875 meter

Inhoudsopgave

1. Informatie over geselecteerd gebied	3
Locatiegegevens	3
Onderzoeken binnen gebied	3
Voormalige bedrijfsactiviteiten	3
Tanks	3
Huidige bedrijven	3
Slootdempingen	3
Grondwater beschermingsgebied	4
Bodem informatie (Nazca)	5
Topografie	6
Toelichting op verstrekte informatie	7
Locatie	7
Besluiten bij locatie	8
Onderzoeken	8
Voormalige bedrijfsactiviteiten	8
Brandstoftanks	8
Huidige bedrijven	9
Slootdempingen	9
Grondwater beschermingsgebied	9
Informatie van percelen in een straal van 25 meter rondom de locatie	9
Disclaimer	10
Intellectueel eigendom	10
Kadastrale kaart en GBKN	10
Overige bepalingen	10

1. Informatie over geselecteerd gebied

Locatiegegevens

Locatie "Demping/Stort: 31cz02138"

Locatie	Demping/Stort: 31cz02138
Locatiecode	NZ190101054
Bevoegd gezag code	ZH059509080
Potentieel bodembedreigende activiteiten	900069/demping met grond
Vervolg actie i.h.k.v. WBB	voldoende onderzocht
Status verontreiniging	Onverdacht/Niet verontreinigd
Status beschikking	

Besluiten bij locatie

Geen gegevens beschikbaar

Onderzoeken bij locatie

Naam	Bodemonderzoek	Rapportnummer	Datum	Adviesbureau
	Historisch onderzoek		31-12-1996	Interprojekt

Onderzoeken binnen gebied

Geen gegevens beschikbaar

Voormalige bedrijfsactiviteiten

Geen gegevens beschikbaar

Tanks

Geen gegevens beschikbaar

Huidige bedrijven

Geen gegevens beschikbaar

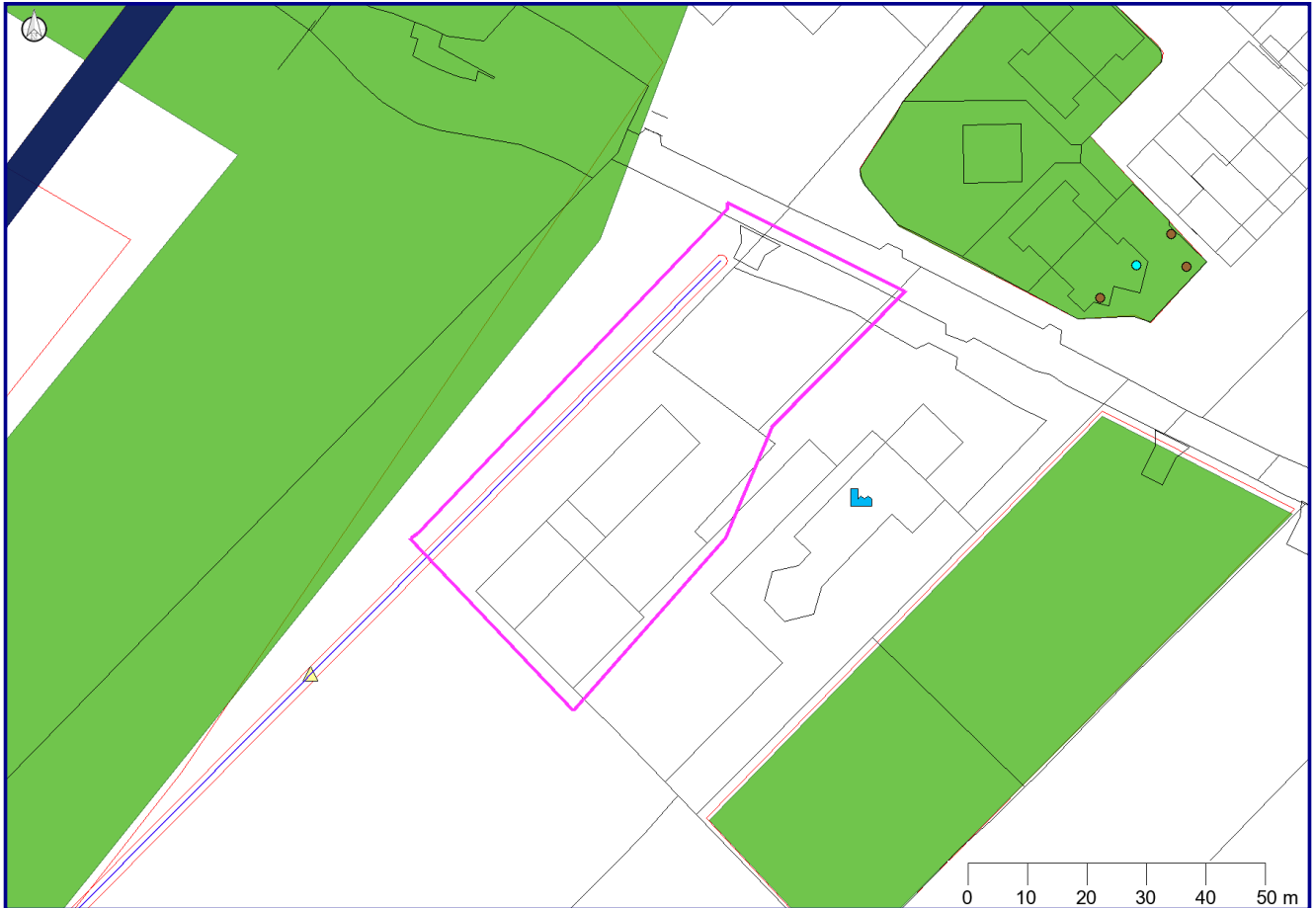
Slotdempingen















Dempingsnummer	A31CZ0152
Status	toegankelijk
Bijzonderheden	demping gekonstateerd
Dempingsmateriaal	grond
Bron	PZH

Grondwater beschermingsgebied

Geen gegevens beschikbaar

Bodeminformatie (Nazca)



	Locatie		Zorgmaatregel
	Onderzoek		Tank
	Boorpunt		Bedrijf
	grond		Adreslocatie
	grondwater		Slootdempingen
	oppervlaktewater		Kadaster/GBKN
	Verontreinigingscontour		Saneringscontour

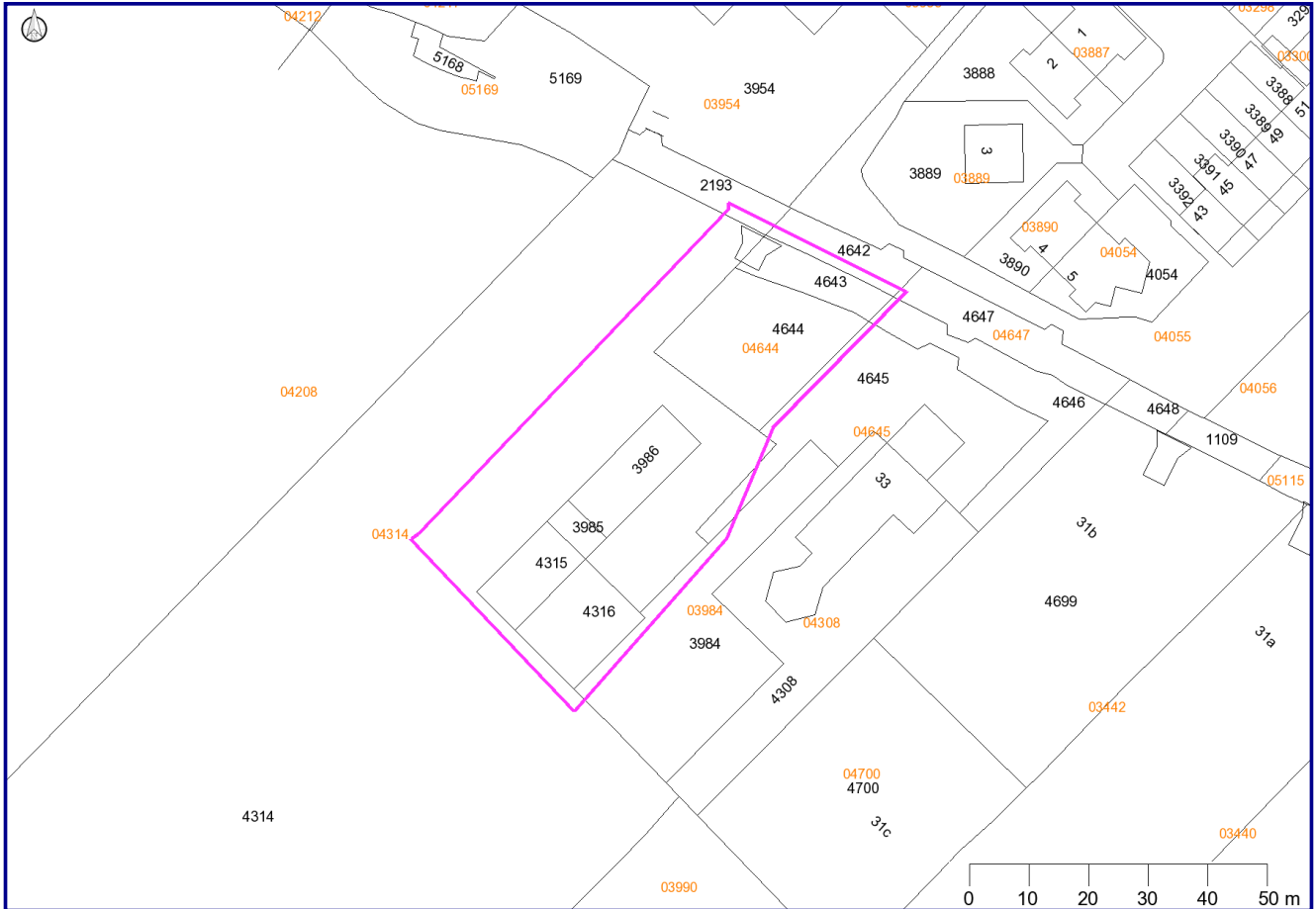
Coördinaten volgens RDM (Rijksdriehoeksmeting)

Middelpunt: X 108768 Y 450875

Buffer: 25 meter

Datum rapportage: 05-05-2014

Topografie



Coördinaten volgens RDM (Rijksdriehoeksmeting)

Middelpunt: X 108768 Y 450875

Buffer: 25 meter

Datum rapportage: 05-05-2014

Toelichting op verstrekte informatie

Locatie

Alle bij de Omgevingsdienst bekende bodemonderzoeksrapporten zijn ingevoerd in het Bodem Informatie Systeem. Niet alle uitgevoerde bodemonderzoeken zijn bekend bij de Omgevingsdienst. Bijvoorbeeld onderzoeken die zijn uitgevoerd in het kader van een particuliere grondtransactie zijn vaak niet bekend bij de overheid en derhalve ook niet aanwezig in het Bodem Informatie Systeem (BIS). Indien u in het bezit bent van een dergelijk onderzoeksrapport verzoeken wij u deze op te sturen naar de Omgevingsdienst, zodat wij dit kunnen invoeren in het systeem. Bodemonderzoeksrapporten kunnen worden ingezien bij de betreffende gemeente of voor Gouda bij de Omgevingsdienst Midden-Holland.

De bodemonderzoeksrapporten zijn in het BIS ingedeeld per locatie. Eén locatie kan meerdere rapporten bevatten.

Hieronder volgt een toelichting per item:

Locatie	De naam van de locatie waaronder deze in het BIS bekend is.
Locatiecode	Unieke code van de locatie in het BIS
Bevoegd gezag code	Unieke code van de locatie.
Potentieel bodembedreigende activiteiten	Potentieel bodembedreigende activiteiten die op de locatie plaats vinden of hebben gevonden.
Vervolgactie i.h.k.v. Wbb	De verplichting die in het kader van de Wet bodembescherming op de locatie rust. Let op: Indien er in het kader van de Wbb geen vervolgactie noodzakelijk is ("geen vervolg") wil dit niet zeggen dat er in een ander kader geen verplichting bestaat om de bodem te onderzoeken. Bij een bouwvergunning of grondverzet kan bijvoorbeeld alsnog een bodemonderzoek noodzakelijk zijn. Zie hiervoor de betreffende nota's op de website van de Omgevingsdienst (nota Bodemkwaliteit bij Bouwen en Nota Bodembeheer). "Geen vervolg" wil zeggen dat er bij ongewijzigd gebruik geen onderzoeks- of saneringsnoodzaak bestaat.
Status verontreiniging	De verontreinigingstatus van de gehele locatie op basis van alle uitgevoerde bodemonderzoeken. Als alleen een historisch (voor-) onderzoek is uitgevoerd kan alleen een verwachting worden uitgesproken (potentieel verontreinigd of potentieel ernstig). Als een bodemonderzoek is uitgevoerd is de locatie wel of niet ernstig verontreinigd.
Status beschikking	De beschikkingstatus van de locatie op basis van het meest recente besluit.

Besluiten bij locatie

De besluiten die genomen zijn op de locatie worden hier weergegeven. Eventuele belemmeringen als gevolg van deze besluiten zijn ingeschreven bij het Kadaster.

Onderzoeken

De rapporten worden op twee plaatsen getoond in het rapport:

1. Onderzoeken bij locatie
2. Onderzoeken binnen geselecteerd gebied

Bij "Onderzoeken bij locatie" worden alle rapporten getoond die op de locatie zijn uitgevoerd. Bij "Onderzoeken binnen geselecteerd gebied" worden alleen de onderzoeken getoond, waarvan zeker is dat deze binnen het selecteerde gebied zijn uitgevoerd en waarvan de onderzoekscontour is ingetekend in het BIS.

Voormalige bedrijfsactiviteiten

Tussen 1995 en 1997 heeft de provincie Zuid-Holland een inventarisatie laten uitvoeren van potentieel verontreinigde voormalige bedrijfsterreinen. Voor de inventarisatie is gebruik gemaakt van twee archiefbronnen, te weten:

- Het archief van de Kamers van Koophandel in de provincie.
- De op grond van de Hinderwet aan bedrijven verleende vergunningen.

Met beide bronnen wordt ruwweg de tijdsperiode 1824 tot 1997 gedekt. Uit de enorme hoeveelheid informatie die in de genoemde bronnen ligt opgeslagen, is een selectie gemaakt. Met deze inventarisatie kan worden bekeken of er in het verleden bodembedreigende bedrijfsactiviteiten op een perceel hebben plaatsgevonden. Met de NSX-score (dominante UBI) kan een inschatting worden opgemaakt hoe bodembedreigend de genoemde vergunde activiteit is. Deze score loopt van 0 tot 1000. Een score van 0 betekent dat de activiteit niet bodembedreigend is. Een score van 1000 betekent dat de activiteit (in grote mate) bodembedreigend is. Een vermelding met een hoge score hoeft niet te betekenen dat er ook daadwerkelijk bodemverontreiniging op het perceel aanwezig is. Bodemonderzoek zal dit moeten uitwijzen. Onder "Archiefverwijzing" wordt vermeld in welk archief het Hinderwetdossier van de voormalige bedrijfsactiviteiten kunnen worden gevonden. (Zie de introductiepagina van www.bodembalie.nl voor een toelichting op de archieven en dossiernummers).

Brandstoftanks

Een tank is volgens wettelijke richtlijnen gesaneerd als er een kenmerk van een tanksaneringscertificaat is ingevuld achter het kopje KIWA code. Het kan voorkomen dat onder het kopje Brandstoftanks geen tank is weergegeven, maar bij het item "Potentieel bodembedreigende activiteiten" bij Locatiegegevens wel een tank is aangegeven (en andersom). Indien onduidelijkheid bestaat over de aanwezigheid en/of status van een tank zal nader archief en/of bodemonderzoek nodig zijn om na te gaan of een tank aanwezig is.

Huidige bedrijven

Dit zijn de bedrijven die onder de Wet milieubeheer vallen en bekend zijn bij de omgevingsdienst Midden-Holland. De milieucategorie loopt van 1 (laag milieubelastend) tot 5 (hoog milieubelastend). Indien gewenst kunnen dossiers worden ingezien bij de gemeente.

Slootdempingen

In 1995 is voor het gehele landelijke gebied in Zuid-Holland een onderzoek naar stortplaatsen en slootdempingen uitgevoerd. Het betrof een luchtfoto-interpretatie, waarbij luchtfoto's uit 1955 zijn vergeleken met luchtfoto's uit 1992. Daarbij is vastgesteld welke waterlopen en waterplassen die in 1955 nog zichtbaar waren, in 1992 waren 'verdwenen' en waar dus sprake moest zijn van een demping. Op deze wijze werden circa 40.000 gedempte sloten opgespoord. Als er sprake is van een slootdemping wil nog niet zeggen dat er ook sprake is van een bodemverontreiniging.

Bij de slootdempingen wordt onderscheid gemaakt in de bron van de informatie over de demping:

- PZH: provincie Zuid-Holland is bronhouder van het bestand. Vanaf 1 juli 2012 kan contact met de Omgevingsdienst Midden-Holland worden opgenomen voor deze slootdempingen.
- SBK: de Stichting Bodembeheer Krimpenerwaard heeft een overeenkomst afgesloten met de eigenaar van het perceel over het saneren en beheer van de demping. De SBK heeft meer informatie over de demping, tel. 0182-346062
- TBK: Slootdempingen zijn uitgevoerd bij het bouwrijp maken van woonwijken in de gemeenten Nederlek, Ouderkerk en Bergambacht. De informatie is afkomstig van het Technisch Bureau Krimpenerwaard, tel 0180-514455

Grondwater beschermingsgebied

De Provincie Zuid-Holland wijst grondwater beschermingsgebieden aan. Deze informatie kan van belang zijn indien u van plan bent activiteiten te ontplooiën in een dergelijk gebied.

Informatie van percelen in een straal van 25 meter rondom de locatie

Naast de informatie van het opgevraagde perceel wordt ook informatie van de omliggende percelen weergegeven. In de NEN 5725 staat omschreven dat bij een Vooronderzoek informatie in een straal van 50 meter moet worden betrokken. Gezien de bodemgesteldheid in de regio Midden-Holland (voornamelijk veen en klei, welke slecht doorlatend zijn), acht de Omgevingsdienst een straal van 25 meter voldoende om alle potentiële bodembedreigingen in beeld te hebben.

Alle informatie van percelen in een straal van 25 meter wordt geselecteerd. De aangeboden informatie kan omvangrijk zijn. Beoordeel daarom aan de hand van de kaart en de locatienamen of de geselecteerde informatie van belang is.

Heeft u vragen over de geleverde bodeminformatie? Mail dan uw vraag naar Bodembalie@odmh.nl.

Disclaimer

Op de BodemBalie wordt van het door u opgegeven adres de bij de Omgevingsdienst Midden-Holland bekende informatie over de bodemkwaliteit getoond. De informatie is afkomstig uit het Bodem Informatie Systeem en wordt automatisch gegenereerd op basis van geografische ligging van het opgegeven perceel. Het betreft informatie over:

- uitgevoerde bodemonderzoeken
- huidige bedrijfsactiviteiten
- voormalige bedrijfsactiviteiten
- brandstoftanks
- slootdempingen
- grondwaterbeschermingsgebieden

Nadrukkelijk wordt erop gewezen dat alleen een recent bodemonderzoek betrouwbare informatie geeft over de kwaliteit van het betreffende perceel. Overige informatie moet worden beschouwd als indicatie voor de te verwachten bodemkwaliteit. Tevens wijzen wij u erop dat indien geen informatie voorhanden is dit niet automatisch betekent dat de bodem schoon is. De Omgevingsdienst heeft in dat geval geen informatie van dit perceel beschikbaar in het Bodem Informatie Systeem. Voor de bodeminformatie is alle zorg in acht genomen die redelijkerwijs gevergd kan worden. Fouten zijn echter niet uit te sluiten en de lezer dient niet zondermeer uit te gaan van de juistheid van de informatie. De Omgevingsdienst is dan ook nimmer aansprakelijk voor de gevolgen van activiteiten die worden ondernomen op basis van de informatie en voor alle directe en indirecte schade, van welke aard dan ook, voortvloeiend uit of in verband staand met het gebruik van de informatie. Evenmin is de Omgevingsdienst aansprakelijk voor de eventuele gevolgen van het (al dan niet tijdelijk) onbeschikbaar zijn van deze website of enige informatie op de website.

Intellectueel eigendom

De data uit het Bodem Informatie Systeem is intellectueel eigendom van de Omgevingsdienst. Reproductie is alleen toegestaan voor niet-commerciële doeleinden en alleen met bronvermelding. Het is niet toegestaan de informatie te verhandelen aan derden.

Kadastrale kaart en GBKN

Op de kaarten rusten intellectuele eigendomsrechten. Deze rechten, waaronder auteursrecht en databankenrecht als bedoeld in de Databanken-wet, zijn voorbehouden. Dit materiaal mag alleen gebruikt worden voor persoonlijke, niet commerciële doelen. U stemt in het getoonde materiaal niet te reproduceren, te verspreiden, te verkopen, te publiceren, of te circuleren zonder uitdrukkelijke toestemming van rechthebbende te hebben verkregen via de Omgevingsdienst. Via e-mail kunt u contact opnemen voor meer informatie over het gebruik van het materiaal. De rechthebbende op het materiaal, waaronder de kaarten, is niet verantwoordelijk voor schade voortvloeiende uit of verband houdende met de inhoud of het gebruik van het materiaal. De bezoeker van de site vrijwaart de rechthebbende voor aanspraken van derden op mogelijke vergoeding van schade voortvloeiende uit of verband houdende met de inhoud of het gebruik van het materiaal.

Overige bepalingen

De Omgevingsdienst streeft ernaar de gepresenteerde informatie op deze site zo actueel mogelijk te houden. De Omgevingsdienst behoudt zich het recht voor om te allen tijde de informatie op deze site (inclusief de disclaimer) zonder voorafgaande mededeling te wijzigen. De Omgevingsdienst kan geen waarborg geven dat deze site te allen tijde zonder fouten is, noch kan zij de juistheid en actualiteit garanderen van informatie gevonden op sites die aan deze site gekoppeld zijn. Noch deze site noch enige informatie op deze site heeft een officiële status. De Omgevingsdienst accepteert geen enkele aansprakelijkheid voor de inhoud van deze website of de getoonde informatie. Deze getoonde informatie kan daarom niet gebruikt worden als basis voor enige claim.

Bodemloket rapport

geprint op 28 Apr 2014 10:28

Rapport ZH059509080

Locatie

ID	ZH059509080
Locatiecode BIS	NZ190101054
Locatie	Demping/Stort: 31cz02138
Adres	Reeuwijk
Gegevensbeheerder	Omgevingsdienst Midden-Holland
Bevoegd gezag	Omgevingsdienst Midden-Holland

Statusinformatie

Beschikking ernst en risicobepaling	
Vervolg	voldoende onderzocht

Saneringsinformatie

Type sanering	
Start	
Eind	

Verontreinigende (onderzochte) activiteiten

Omschrijving	Start	Eind
demping met grond (900069)	onbekend	onbekend

Onderzoeksrapporten

Type	Auteur	Nummer	Datum
Historisch onderzoek			

Besluiten

Besluit	Besluitdatum	Kenmerk
---------	--------------	---------

Beschikte kadastrale percelen

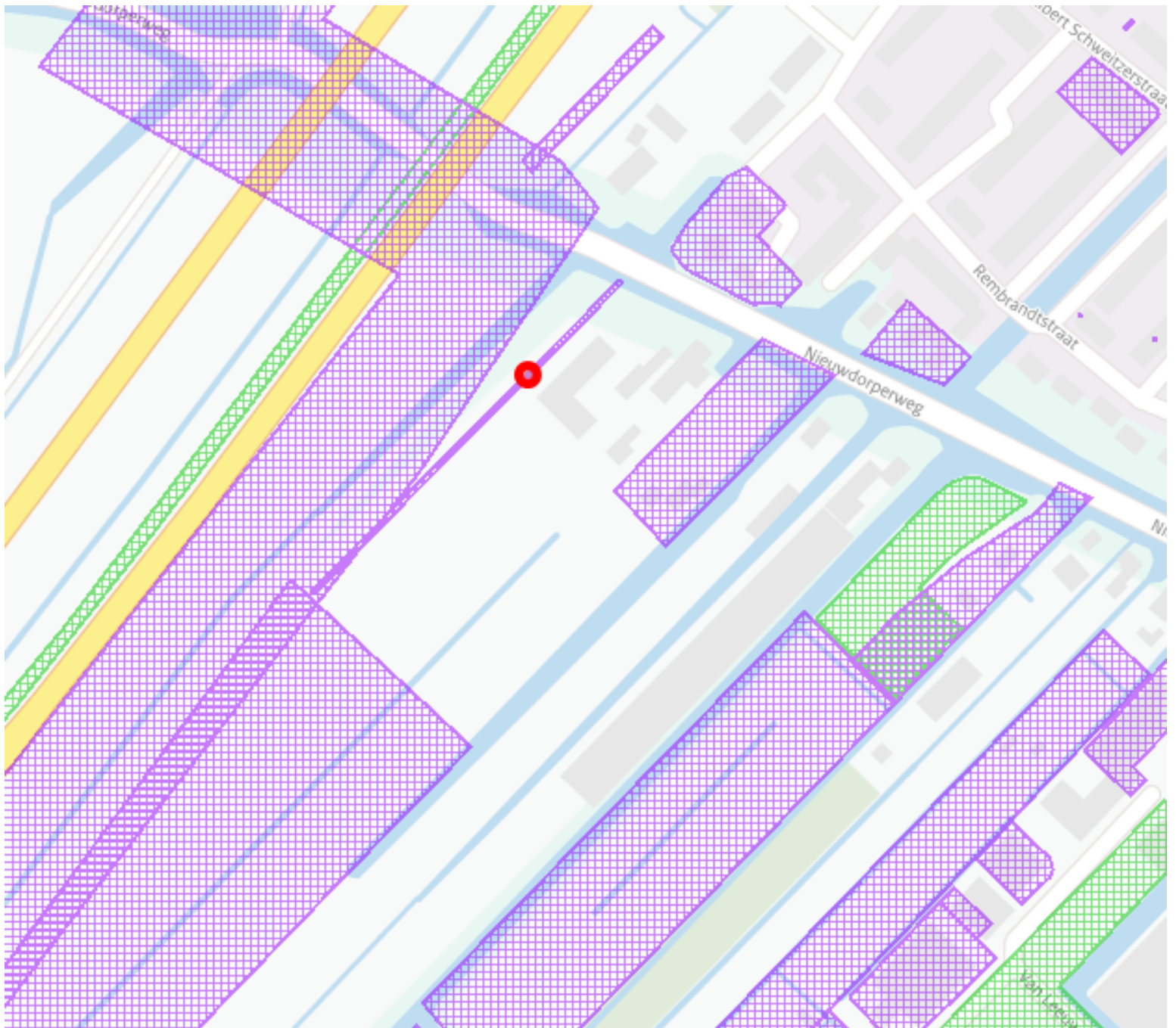
Code	Sectie	Perceel
------	--------	---------

Contact

Omgevingsdienst Midden-Holland

Website: <http://www.BodemBalie.nl>

E-mail: BodemBalie.md@odmh.nl



Legenda

Locatie



Beschikbaarheid gegevens



Eigen website beschikbaar



Geen gegevens in Bodemloket

Voortgang onderzoek



Gesaneerd



Onderzoek uitgevoerd,
geen noodzaak tot verder
onderzoek of sanering



Onderzoek uitgevoerd,
verder onderzoek kan
noodzakelijk zijn



Historische activiteit
bekend

Mijnsteengebieden



Mijnsteengebieden Limburg
Besluit Bodemkwaliteit

Disclaimer:

De gegevens op het Bodemloket zijn met de grootste zorg samengesteld. Toch kan het voorkomen dat de informatie op deze website verouderd is, onvolledig is of onjuistheden bevat. De organisatie achter Bodemloket.nl noch de data-eigenaren (gemeenten en provincies) zijn aansprakelijk voor enigerlei schade die het directe of indirecte gevolg is van of in verband staat met het gebruik van de op deze website beschikbare informatie. U helpt de overheid door eventuele geconstateerde fouten of gebreken te melden.

De provincies en gemeenten die op de kaart van Nederland groen gekleurd zijn, leveren informatie aan voor het Bodemloket. Ook andere instanties - zoals kleinere gemeenten - hebben soms bodeminformatie, maar deze vindt u voorlopig nog niet op deze website. Wilt u een compleet beeld? Neem dan zeker óók contact op met uw gemeente. Staat een locatie (nog) niet vermeld op de kaart? Dan hebben we daar geen informatie over.

Op bodemloket.nl vindt u per plaats een overzicht van de bevoegde instanties. De contactgegevens vindt u op de website van de desbetreffende gemeente of provincie.

Bodemloket rapport

geprint op 28 Apr 2014 10:28

Rapport ZH190100006

Locatie	
ID	ZH190100006
Locatiecode BIS	NZ059501341
Locatie	Nieuwdorperweg naast 33 (perceel 3991)
Adres	Nieuwdorperweg Reeuwijk
Gegevensbeheerder	Omgevingsdienst Midden-Holland
Bevoegd gezag	Omgevingsdienst Midden-Holland

Statusinformatie	
Beschikking ernst en risicobepaling	
Vervolg	voldoende onderzocht

Saneringsinformatie

Type sanering
Start
Eind

Verontreinigende (onderzochte) activiteiten

Omschrijving	Start	Eind
--------------	-------	------

Onderzoeksrapporten

Type	Auteur	Nummer	Datum
Verkennd onderzoek NEN 5740	Geofox-Lexmond bv	20050513/ASEV	2005-03-01

Besluiten

Besluit	Besluitdatum	Kenmerk
---------	--------------	---------

Beschikte kadastrale percelen

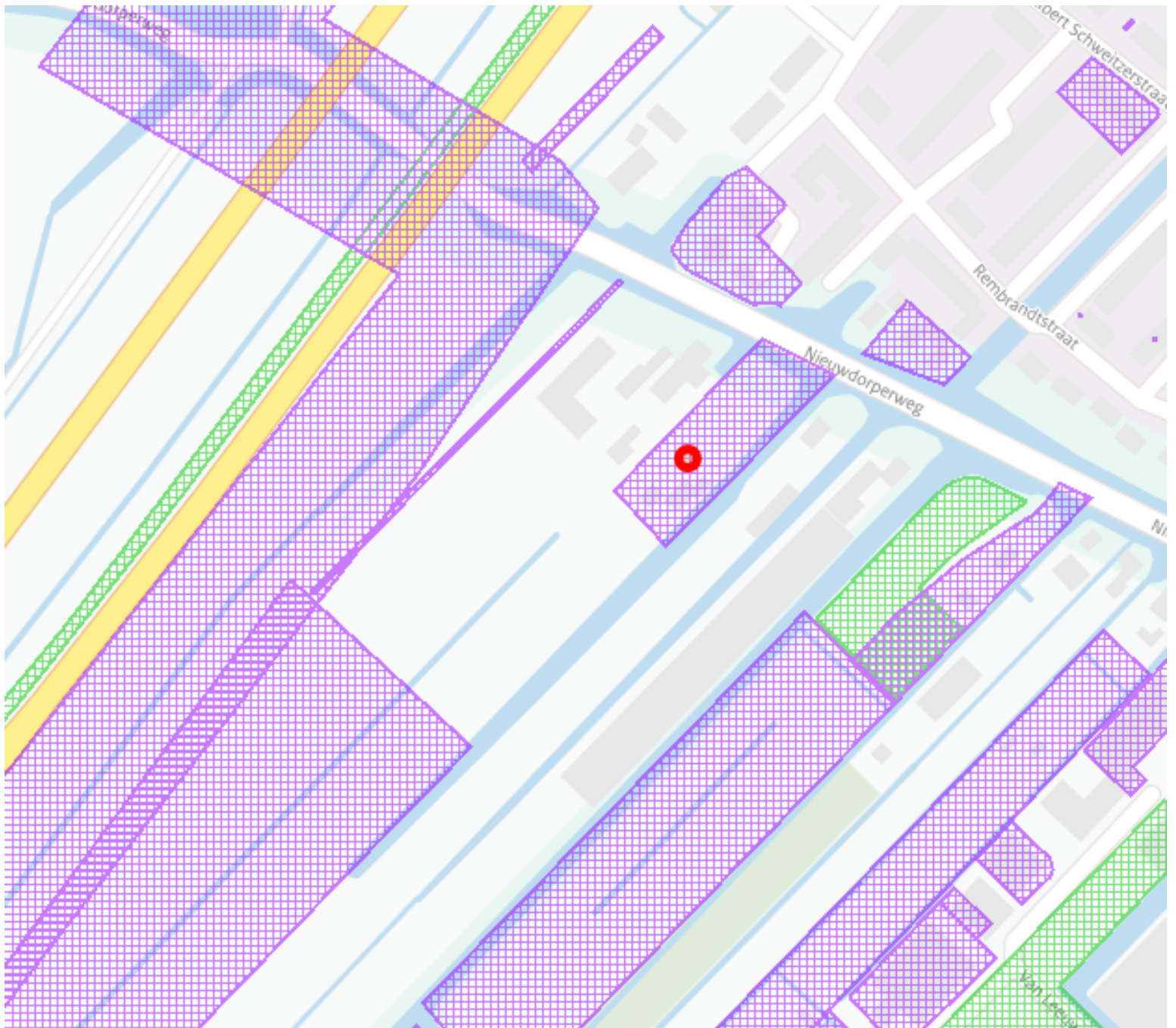
Code	Sectie	Perceel
------	--------	---------

Contact

Omgevingsdienst Midden-Holland

Website: <http://www.BodemBalie.nl>

E-mail: BodemBalie.md@odmh.nl



Legenda

Locatie



Beschikbaarheid gegevens



Eigen website beschikbaar



Geen gegevens in Bodemloket

Voortgang onderzoek



Gesaneerd



Onderzoek uitgevoerd,
geen noodzaak tot verder
onderzoek of sanering



Onderzoek uitgevoerd,
verder onderzoek kan
noodzakelijk zijn



Historische activiteit
bekend

Mijnsteengebieden



Mijnsteengebieden Limburg
Besluit Bodemkwaliteit

Disclaimer:

De gegevens op het Bodemloket zijn met de grootste zorg samengesteld. Toch kan het voorkomen dat de informatie op deze website verouderd is, onvolledig is of onjuistheden bevat. De organisatie achter Bodemloket.nl noch de data-eigenaren (gemeenten en provincies) zijn aansprakelijk voor enigerlei schade die het directe of indirecte gevolg is van of in verband staat met het gebruik van de op deze website beschikbare informatie. U helpt de overheid door eventuele geconstateerde fouten of gebreken te melden.

De provincies en gemeenten die op de kaart van Nederland groen gekleurd zijn, leveren informatie aan voor het Bodemloket. Ook andere instanties - zoals kleinere gemeenten - hebben soms bodeminformatie, maar deze vindt u voorlopig nog niet op deze website. Wilt u een compleet beeld? Neem dan zeker óók contact op met uw gemeente. Staat een locatie (nog) niet vermeld op de kaart? Dan hebben we daar geen informatie over.

Op bodemloket.nl vindt u per plaats een overzicht van de bevoegde instanties. De contactgegevens vindt u op de website van de desbetreffende gemeente of provincie.



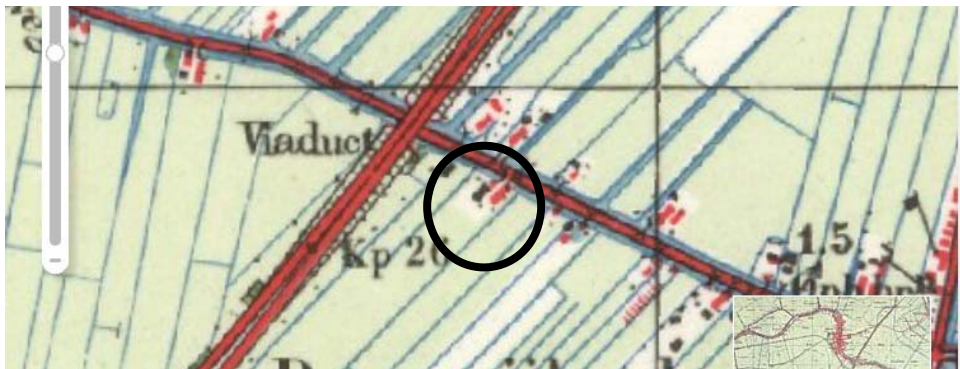
- Mijn selectie

KAART (BONNEBLAD - KLEUR)

Waar: GOUDA
 Wanneer: 1914
 Kaartnummer: 461
 Instelling: Kadaster

OUDE KAARTEN UIT DE COLLECTIE HOOGHEEMRAADSCHAP VAN RIJNLAND

Waar: Reeuwijk, enz...
 Wanneer: 1615
 Wie: Fl. Balthasar, B. Florisz. van Berckenrode
[Meer info over dit object](#)
 Instelling:



TOPOGRAFISCHE KAART (1:25.000)

Wanneer: 1950
 Waar: Alphen aan den Rijn / Boskoop / Gouda / Waddinxveen
 Kaartnummer: 31C
 Instelling: Kadaster

TOPOGRAFISCHE KAART (1:25.000)

Wanneer: 1959
 Waar: Alphen aan den Rijn / Boskoop / Gouda / Waddinxveen



Stuur door

- Mijn selectie

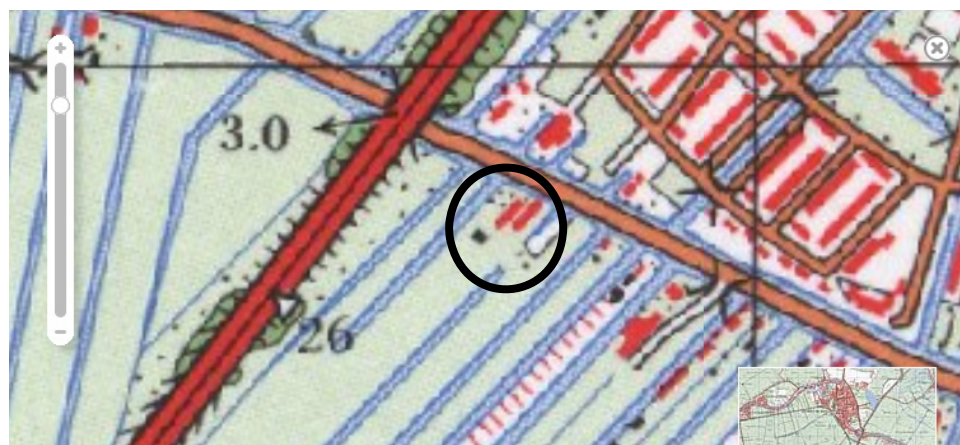
TOPOGRAFISCHE KAART (1:25.000)

Wanneer: 1959
Waar: Alphen aan den Rijn / Boskoop / Gouda / Waddinxveen
Kaartnummer: 31C
Instelling: Kadaster



TOPOGRAFISCHE KAART (1:25.000)

Wanneer: 1969
Waar: Alphen aan den Rijn / Boskoop / Gouda / Waddinxveen
Kaartnummer: 31C
Instelling: Kadaster



Stuur door

- Mijn selectie

(1:25.000)

Wanneer: 1969
Waar: Alphen aan den Rijn / Boskoop / Gouda / Waddinxveen
Kaartnummer: 31C
Instelling: Kadaster



TOPOGRAFISCHE KAART (1:25.000)

Wanneer: 1981
Waar: Alphen aan den Rijn / Boskoop / Gouda / Waddinxveen
Kaartnummer: 31C
Instelling: Kadaster