



Landschapskwaliteiten Veenweiden Reeuwijk

Aanvulling





Landschapskwaliteiten Veenweiden Reeuwijk

Aanvulling

Colofon

Opdrachtgever

Gemeente Reeuwijk
Dhr. W. Nomen

Planvorming

Watersnip Advies
's-Gravenbroekseweg 154
2811 GK REEUWIJK
Telefoon 0182 395460
advies@watersnip.info

Andrea Grim, Adviseur natuur, landschap & recreatie
John van Gemeren, Senior adviseur

Foto's

John van Gemeren

Projectnummer

08A025

Datum

November 2008

Alle auteursrechten ten aanzien van dit rapport worden uitdrukkelijk voorbehouden. Niets uit dit rapport mag worden vermenigvuldigd en/of openbaar worden gemaakt door middel van druk, fotokopie, microfilm of op welke andere wijze dan ook zonder de voorafgaande schriftelijke toestemming van Watersnip Advies, noch mag het zonder een dergelijke toestemming worden gebruikt voor enig ander werk dan waarvoor het is vervaardigd.

INHOUDSOPGAVE

1	INLEIDING	1
1.1	Aanleiding	1
1.2	Inhoud aanvulling.....	1
1.3	Relatie met Landschapskwaliteiten Veenweiden Reeuwijk.....	1
1.4	Status rapport	1
2	KWALITEITEN EN KENMERKEN DEELGEBIEDEN	3
2.1	Deelgebieden aanvulling.....	3
2.2	Polder Lang Roggebreek	5
2.3	Ten zuiden van de Platteweg.....	7
2.4	Alys ambacht.....	9
2.5	Polder Sluipwijk.....	11
BIJLAGE 1: POLDER LANG ROGGEBOEK		
BIJLAGE 2: TEN ZUIDEN VAN DE PLATTEWEG		
BIJLAGE 3: ALYS AMBACHT		
BIJLAGE 4: POLDER SLUIPWIIK		

1 Inleiding

1.1 Aanleiding

Bij het opstellen van het rapport *Landschapskwaliteiten Veenweiden Reeuwijk* in april 2008 zijn een aantal veenweidegebieden die grenzen aan de Reeuwijkse Plassen niet opgenomen. Deze aanvulling betreft de veenweidegebieden in gemeente Reeuwijk die nog niet in kaart waren gebracht.

1.2 Inhoud aanvulling

De aanvulling bevat de beschrijving van de kwaliteiten en kenmerken van de deelgebieden:

- Lang Roggebroek
- Ten zuiden van de Platteweg
- Alys ambacht
- Polder Sluipwijk

In de bijlagen zijn de kwaliteiten ingetekend.

1.3 Relatie met Landschapskwaliteiten Veenweiden Reeuwijk

Het rapport *Landschapskwaliteiten Veenweiden Reeuwijk* bevat onder andere:

- hoe een aanvraag kan worden getoetst;
- de toelichting op alle aanlegvergunningplichtige werken en werkzaamheden;
- de toelichting op de landschapskwaliteiten;
- de matrix waarin de koppeling wordt gemaakt tussen de werken en kwaliteiten.

De aanvulling kan alleen in combinatie met dit rapport worden gebruikt.

1.4 Status rapport

De aanvulling dient te worden toegevoegd aan het rapport *Landschapskwaliteiten Veenweiden Reeuwijk*. De aanvulling wordt vastgesteld door de gemeenteraad. Het verkrijgt daarmee de status van een beleidsnota.

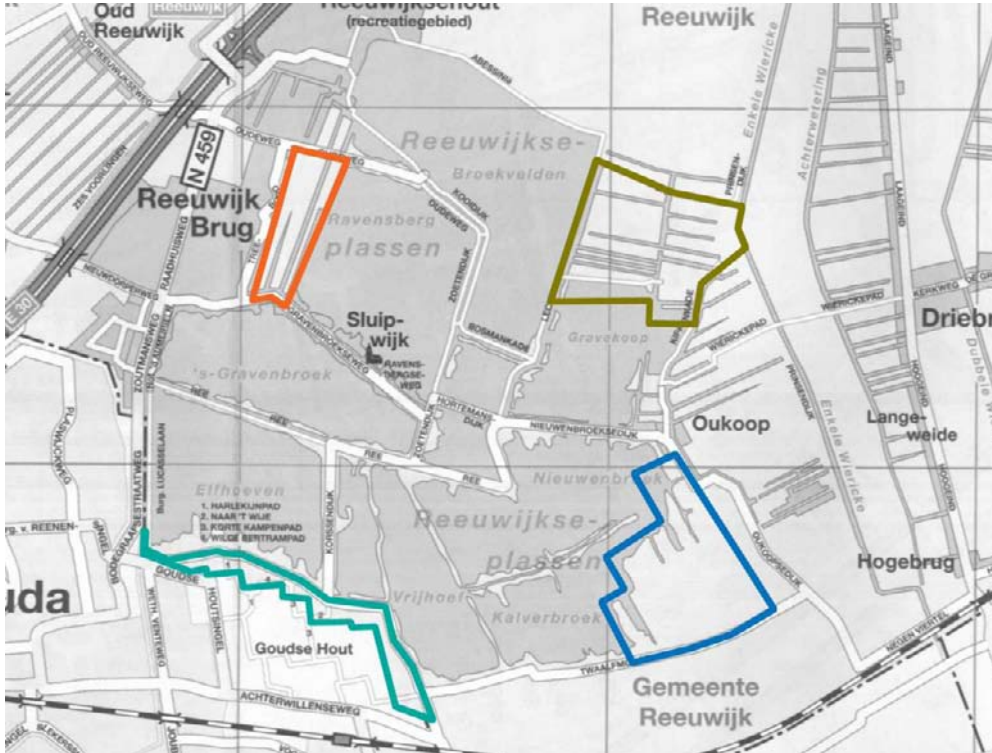


Figuur 1: Monumentale boerderij

2 Kwaliteiten en kenmerken deelgebieden

2.1 Deelgebieden aanvulling

In onderstaande kaart is aangegeven wat de ligging is van de deelgebieden die in deze aanvulling worden behandeld.



LEGENDA

- Polder Lang Roggebroek - Bijlage 1
- Zuiden van de Platteweg - Bijlage 2
- Alys Ambacht - Bijlage 3
- Polder Sluipwijk - Bijlage 4

Figuur 2: Overzicht deelgebieden.



Figuur 3: Polder Lang Roggebroek

2.2 Polder Lang Roggebroek

Het weidegebied van Lang Roggebroek wordt aan de westzijde visueel begrensd door het opgaand bos van het recreatiegebied Twaalfmorgen. Er bevinden zich nog meer dominant aanwezige bospercelen in dit gebied, namelijk een klein terrein met recreatieverblijven op de grens met de plas en het zogenaamde Bos van de Heuvel dat eigendom is van Staatsbosbeheer. Het gaat steeds om bospercelen die na 1970 zijn ontstaan. Oudere geriefbosjes ontbreken. De Oukoopse kade die de oostgrens vormt van dit polderblok is begroeid met hakhout. De kade heeft een middeleeuwse oorsprong. De slechts twee oorspronkelijke boerderijcomplexen vormen nog steeds een gave eenheid met het achterliggende weiland. De boerderijstrook is hier heel open wat tot een sterke ruimtelijke beleving leidt. Langs de Twaalfmorgen is geen enkele straatverlichting aanwezig. Duisternis, stilte en ruimte vormen belangrijke kwaliteiten in Lang Roggebroek.

2.2.1 Inventarisatie beleid Landschapsplan Veenweidegebied

- landschap: Behoud van het landschapsbeeld en cultuurhistorische waarde van zeer waardevol veenweidegebied;
- natuur en water: behoud van zeer waardevolle natuur gericht op weide-, water en moerasvogels;

2.2.2 Inventarisatie beleid Structuurvisie

- beleid: nieuwe natuur, het gebied ligt in het Habitatrictlijn gebied en een speciale beschermingszone voor de Europese Vogelrichtlijn.

2.2.3 Inventarisatie beleid cultuurhistorie

Historisch-geografische aspecten

- het hele gebied heeft als historisch landschappelijk vlak een waardering 'waarde hoog'.
- de lijnstructuren; de kade ten zuiden van Wiltenburg en een stuk van Twaalfmorgen hebben een waardering 'waarde hoog'.

Overige cultuurhistorische elementen

- het gehele gebied heeft een redelijk tot grote kans op het vinden van archeologische sporen;
- Wiltenburg is een terrein van zeer hoge archeologische waarde. Dit is van belang bij ingrepen in de bodem.



Figuur 4: Willemskade - Platteweg

2.3 Ten zuiden van de Platteweg

De driehoekige ruimte tussen Willemskade en Platteweg wordt al tientallen jaren gebruikt als tuinbouwgebied. In tegenstelling tot de meeste rechtlijnige ontginningbases in Reeuwijk, vertoont de Platteweg een kronkelend verloop. De Platteweg is aangelegd op de loop van een oude kleirug die stevigheid bood in het veen. De Willemskade is in de Middeleeuwen aangelegd als achtergrens van de ontginningsgolf die zijn startpunt vond langs de Hollandse IJssel. Het gaat in feite om een oude reewal die het zure veenwater uit het agrarisch land moest weren. Hoewel de omgeving is veranderd en verdicht door onder meer de tuinbouwkassen, ligt de Willemskade nog goed herkenbaar in het landschap als grens met de achterliggende open ruimte van de weilanden in de Goudse Hout.

2.3.1 Inventarisatie beleid Landschapsplan Veenweidegebied

- landschap: gebied met basis landschapswaarde, in recreatiegebied maatwerk bij inpassen ontwikkelingen, inrichting en beheer.

2.3.2 Inventarisatie beleid cultuurhistorie

Historisch-geografische aspecten

- de zuidkant van de Platteweg heeft als historisch landschappelijke lijn de waardering 'waarde hoog'.

Cultuurhistorisch waardevolle bebouwing

- de noord- en zuidkant van de Platteweg zijn bebouwingslinten waarvan de structuur nog intact is met een waardering 'waarde redelijk hoog'.

Overige cultuurhistorische elementen

- in de directe omgeving van de Platteweg is een redelijk grote kans op het vinden van archeologische sporen. De Platteweg ligt op de stroomgordel met occupatie vanaf de jonge steentijd.



Figuur 5: Alys ambacht

2.4 Alys ambacht

Het resterende weidegebied tussen 's-Gravenbroekseweg en Oudeweg heeft een landschappelijke functie als groene buffer tussen de bebouwing van Reeuwijk-brug en de plas Ravensberg. Dit gebied vertoont bijna alle kenmerken van het oorspronkelijk veenweidelandschap tussen Reeuwijk-dorp en Sluipwijk. De diepte van de kavels vertoont ook hier de karakteristieke 6-voorling maat. Twee voormalige boerderijcomplexen en de 's-Gravenbroekseweg tonen de plaats van de oorspronkelijke ontginningsbasis. Met name de Johanneshoeve ligt vrij en dominant ten opzichte van het achterliggende open landschap met veel en brede sloten. Door het ontbreken van storende bebouwing is dit gebied ook vanaf de Oudeweg goed beleefbaar. De knik in het Treebord waar deze weg grenst en de Oostsloot, biedt een fraaie zichtlijn op het weidegebied richting plas Ravensberg. Het weidegebied met zijn bijzondere slotenpatroon vormt gedurende vorstperioden een gewaardeerd en veilig schaatsgebied voor bewoners van Reeuwijk-brug en wordt dan recreatief intensief gebruikt.

2.4.1 Inventarisatie beleid Landschapsplan Veenweidegebied

- landschap: behoud van het landschapsbeeld en cultuurhistorische waarde van zeer waardevol droogmakerijen en plassengebied;
- natuur: behoud van zeer waardevolle natuur gericht op weide-, water- en moerasvogels.

2.4.2 Inventarisatie beleid Structuurvisie

- beleid: recreatieve natuurzone.

2.4.3 Inventarisatie beleid cultuurhistorie

Historisch-geografische aspecten

- het hele gebied heeft als historisch landschappelijk vlak een waardering 'waarde hoog'.

Cultuurhistorisch waardevolle bebouwing

- de zuidkant, langs de 's-Gravenbroekseweg maakt deel uit van een lint waarvan de structuur nog intact is, met waardering 'waarde redelijk hoog'.

Overige cultuurhistorische elementen

- in het hele gebied is een redelijk grote kans op het vinden van archeologische sporen. Dit is van belang bij ingrepen in de bodem.



Figuur 5: Polder Sluipwijk

2.5 Polder Sluipwijk

De bodem van het weidegebied Gravenkoop is grotendeels opgebouwd uit puur veen. In dit blok zijn dan ook sporen van turfwinning te vinden zoals verbrede sloten, petgaten en weilanden met legakkerpatronen. Agrariërs hebben hier voor eigen gebruik nog tot 1950 turf gemaakt. In het zuidwestelijk deel van het blok komen diverse grote geriefhoutpercelen voor. De Kerfwetering, gegraven in 1337 doorsnijdt het weidegebied. Aan beide uiteinden van deze brede watergang staan nog oude boerderijcomplexen langs de Kerfwetering. In het verleden was hier een compleet boerenvaardorp. Aan de oostzijde wordt het polderblok visueel begrensd door de Kippenkade en de Prinsendijk. Het kronkelende met hout begroeide lint van de Kippenkade markeert hier de loop van het veenrivierviertje de Oude Bodegraven dat uitmondde in de Oude Rijn. Het grootste deel van dit veenweidegebied is reseruaat van Staatsbosbeheer. Het gebied is een oorspronkelijk en gaaf voorbeeld van een nat veenweidegebied. Naast de landschappelijke waarde is ook de cultuurhistorische waarde zeer groot.

2.5.1 Inventarisatie beleid Landschapsplan Veenweidegebied

- landschap: Behoud van het landschapsbeeld en cultuurhistorische waarde van zeer waardevol veenweidegebied, openheid met middelgrote ruimtematen, gerelateerd aan de Reeuwijkse Plassen;
- natuur en water: behoud van zeer waardevolle natuur gericht op weide-, water en moerasvogels, behoud van zeer waardevolle natuur gericht op floristische waarden;

2.5.2 Inventarisatie beleid Structuurvisie

- beleid: nieuwe natuur (vernatten, verschralen), het gebied ligt in een speciale beschermingszone voor de Europese Vogelrichtlijn (kleine zwaan, smient), milieubeschermingsgebied voor stilte.

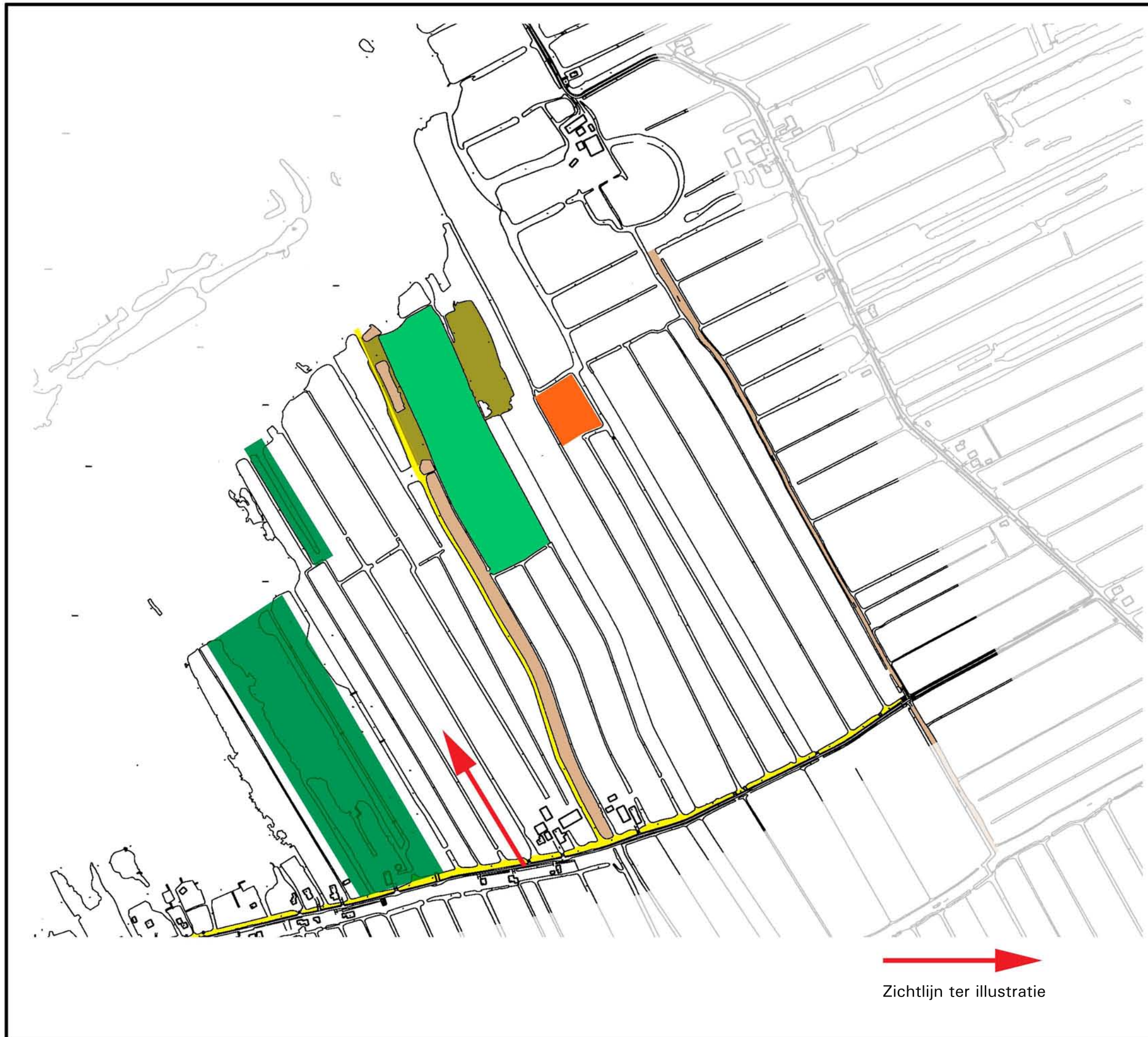
2.5.3 Inventarisatie beleid cultuurhistorie

Historisch-geografische aspecten

- het hele gebied heeft als historisch landschappelijk vlak een waardering 'waarde hoog'.
- de lijnen Lecksdijk, 's-Gravenkoopsdijk en Kippenkade hebben een waardering 'waarde hoog'.

Overige cultuurhistorische elementen


- in het hele gebied is een redelijk grote kans op het vinden van archeologische sporen. Dit is van belang bij ingrepen in de bodem.



LEGENDA

	Veenrivier
	Historische waterloop
	Verveningscomplex
	Veenput of kleiput
	Afwijkende percelen
	Percelen met originele breedte
	Boerenvervening
	Geriefhoutbos of relict
	Houtkade, reewal of historisch pad
	Bebouwingslint
	Eendenkooirelict
	Historische bebouwingsplaats
	Historische vaarsloot
	Rijks of gemeente monument

WATERSNIP
advies



Polder Lang Roggebroek

Landschapskwaliteiten Veenweiden
November 2008



Zichtlijn ter illustratie

LEGENDA

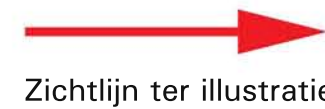
- Veenrivier
- Historische waterloop
- Verveningscomplex
- Veenput of kleiput
- Afwijkende percelen
- Percelen met originele breedte
- Boerenvervening
- Geriefhoutbos of relict
- Houtkade, reewal of historisch pad
- Bebouwingslint
- Eendenkooirelict
- Historische bebouwingsplaats
- Historische vaarsloot
- Rijks of gemeente monument

WATERSNIP
advies



Zuiden van de Platteweg

Landschapskwaliteiten Veenweiden
November 2008



Zichtlijn ter illustratie

LEGENDA

-  Veenrivier
-  Historische waterloop
-  Verveningscomplex
-  Veenput of kleiput
-  Afwijkende percelen
-  Percelen met originele breedte
-  Boerenvervening
-  Geriefhoutbos of relict
-  Houtkade, reewal of historisch pad
-  Bebouwingslint
-  Eendenkooirelict
-  Historische bebouwingsplaats
-  Historische vaarsloot
-  Rijks of gemeente monument


WATERSNIP
advies



Alys Ambacht

Landschapskwaliteiten Veenweiden
November 2008




 Zichtlijn ter illustratie

LEGENDA

-  Veenrivier
-  Historische waterloop
-  Verveningscomplex
-  Veenput of kleiput
-  Afwijkende percelen
-  Percelen met originele breedte
-  Boerenvervening
-  Geriefhoutbos of relict
-  Houtkade, reewal of historisch pad
-  Bebouwingslint
-  Eendenkooirelict
-  Historische bebouwingsplaats
-  Historische vaarsloot
-  Rijks of gemeente monument

WATERSNIP
 advies



Polder Sluipwijk

Landschapskwaliteiten Veenweiden
November 2008