

Aan Omgevingsdienst Midden-Holland
 Afdeling Expertise
 T.a.v. dhr. G. van Roessel, adviseur Bodem
 Postbus 45
 2800 AA Gouda

Datum 27 mei 2021
Ons kenmerk R01-77878.41-OKO
Uw kenmerk -
Behandeld door Mw. O. Koning
Betreft Historisch onderzoek Groendijck nabij 20 Driebruggen

Geachte meneer van Roessel,

Hierbij doen we u de resultaten van het historisch onderzoek conform de NEN 5725 toekomen. Het onderzoek is uitgevoerd in verband met de herontwikkeling van de percelen naar o.a. volkstuintjes en een brandweergarage. Het betreft kadastrale percelen: Gemeente Waarder, Sectie C, Nummers 174 en 251. De oppervlakte van de locaties bedragen circa 1.600 m² en 2.900 m² respectievelijk. Perceel 174 bevindt zich ten noorden en perceel 251 ten zuiden van de Groendijck. De regionale ligging en de kadastrale gegevens zijn als bijlage opgenomen (bijlage 1 en 2).

Doel van het historisch onderzoek

Het doel van het onderzoek is het vaststellen of er mogelijk sprake kan zijn van activiteiten die in het verleden hebben plaatsgevonden waardoor de bodem ter plaatse van de locatie verontreinigd zou kunnen zijn geraakt.

Het historische onderzoek is uitgevoerd conform de NEN 5725 (Strategie voor het uitvoeren van vooronderzoek voor verkennend bodemonderzoek). Hierbij wordt het protocol voor een *beperkt vooronderzoek* gehanteerd.

De volgende bronnen zijn geraadpleegd:

- Dinoloket;
- www.Topotijdreis.nl;
- Bodemloket en Bodematlas (Omgevingsdienst Midden Holland);
- Provincie Zuid-Holland;
- Omgevingsdienst Midden Holland;
- Gemeente Bodegraven-Reeuwijk

Bodemopbouw

Voor het bepalen van de opbouw van de bodem is gebruik gemaakt van de website van DINOloket. De globale opbouw van de bodem in de omgeving is onderstaande tabel weergegeven.

Regionale bodemopbouw

Traject (m t.o.v. NAP)	Samenstelling (hoofdbestanddeel)	Geohydrologische formatie
-2 tot - 9	Afwisseling van zandige klei, midden en fijn zand, klei en veen	Holocene afzettingen, complexe eenheid
-9 tot -12	Midden en fijn zand	Formatie van Boxtel
-12 tot -31	Midden en grof zand	Formatie van Kreftenheye

De stromingsrichting van het grondwater in het eerste watervoerend pakket is voornamelijk van oost naar west gericht. De locatie ligt in een poldergebied waar infiltratie optreedt. Het polderpeil ligt op circa 2,2 m-NAP. De grondwaterstand bevindt zich binnen 0,5 m-mv (ca. 0,3 m-mv). De stroming van het freatische grondwater is niet eenduidig vast te stellen in verband met een lus in het isohypsenpatroon. Dus de stromingsrichting in het freatische grondwater is in horizontale zin onbepaald en afhankelijk van lokale omstandigheden. Met betrekking tot de verticale stromingsrichting van het freatisch grondwater is het niveau vrijwel gelijk aan de stijghoogte van het eerste watervoerende pakket. Er is dan ook waarschijnlijk nauwelijks sprake van uitwisseling tussen het freatisch grondwater en het eerste watervoerende pakket. De grens tussen zoet en brak water bevindt zich op circa 30 m-NAP en de grens tussen brak en zout water op circa 45 m-NAP. De locatie is niet gelegen in een grondwaterbeschermingsgebied.

Historie

Uit het historische kaartmateriaal blijkt dat de onderzoekslocatie in het verleden tot op heden in gebruik is voor agrarische doeleinden. Hierbij variëren de veldjes binnen het perceel lichtelijk, zoals te zien op kaartmateriaal van 1900, 1949, 1969 en 1988. Perceel 174 is gelegen aan de noordkant van de Groendijck. Op het perceel staat een transformatorhuisje dat in 1966 gebouwd is.

Perceel 251 is gelegen tussen de Groendijck en Westeinde. Westeinde is al aanwezig op de kaart in 1900 en eveneens het riviertje wat hierlangs stroomt. Ten zuidwesten van het perceel wordt Groendijck 20 gebouwd in 1980. Dit geldt eveneens voor de bebouwing aan de Gruttolaan ten westen van perceel 174. De Groendijck is aanwezig op de kaart sinds 1981. Om de weg aan te kunnen leggen hebben er rond deze tijd twee slootdempingen plaatsgevonden ter plaatse van de onderzoekslocatie. Beide sloten kruisten in het verleden perceel 251 en één sloot kruiste perceel 174. In de huidige situatie worden de percelen begrenst door slootjes en de eerder genoemde wegen.

Het historische kaartmateriaal van topotijdreis is als bijlage opgenomen (bijlage 3).

Beschikbare bodeminformatie

Op de website van het Bodemloket zijn op de percelen geen vermeldingen geregistreerd. Voor enkele aangrenzende adressen zijn wel meldingen bekend:

ZH059509378, De Groendijck 20. Verkennend bodemonderzoek de Groendijck 20 te Driebruggen, van Gog Milieu Consultants, kenmerk: GM00226, d.d. 6 oktober 2000. Uit het vooronderzoek blijkt dat er geen aanwijzingen zijn gevonden die kunnen wijzen op potentiële verontreinigingen. In de grond zijn zware metalen en PAK verhoogd boven de achtergrondwaarde gemeten. In het grondwater zijn geen verhoogde concentraties aangetoond. De verontreinigingen zijn niet ernstig en vormen geen belemmering voor het locatie gebruik. Het terrein is geschikt voor wonen, landbouw, volkstuinen en recreatie.

ZH059509593 Westeinde 12, erf. Vooronderzoek conform NVN 5725 Erf Westeinde 12 te Waarder, van Gog Milieu Consultants, kenmerk: GM02010, d.d. 4 februari 2002. Gelet op het vroegere gebruik kan worden gesteld dat op de locatie over het algemeen geen ernstige verontreinigingen te verwachten zijn. Er kunnen mogelijk wel licht verhoogde gehalten met betrekking tot zware metalen en PAK worden aangetroffen. Ter plaatse van de bovengrondse tank bij de hooisluur, de voormalige locatie van de bovengrondse tank bij de boerderij en het voormalige melklokaal zouden mogelijk lichte verontreinigingen met minerale olie kunnen worden aangetroffen. De gehele locatie wordt op basis van het vooronderzoek in hoofdzaak als niet verdacht beschouwd.

ZH059509593 Westeinde 12, erf. Verkennend bodemonderzoek conform NEN 5740 Erf Westeinde 12 te Waarder, van Gog Milieu Consultants, kenmerk: GM02010, d.d. 26 februari 2002. De onderzoekslocatie is naar verwachting onverdacht op het voorkomen van verontreinigen. In de grond zijn gehalten zware metalen, PAK en minerale olie verhoogd boven de achtergrondwaarde gemeten. Tevens is lood in verhoogde gehalten boven de tussenwaarde in de kleiige bovengrond vastgesteld. Het grondwater is licht verontreinigd met chroom, lood en xylenen. De hypothese wordt verworpen vanwege licht tot matige bodemverontreinigingen. De grond is geschikt voor wonen, landbouw, volkstuinen en recreatie.

ZH059509588, Gruttolaan 1-3. Vooronderzoek locatie Gruttolaan 1-3 te Driebruggen, CSO, kenmerk: 06.R019, d.d. 2 februari 2006. Op basis van de resultaten van het vooronderzoek is een deellocatie als verdacht voor bodemverontreiniging aangemerkt. Een sloot op de locatie is bij het bouwrijp maken begin jaren 70 gedempt met onbekend materiaal. Mogelijk is dit gebeurt met zand, gegevens hierover zijn niet bekend. Om risico's uit te kunnen sluiten wordt aanbevolen een verkennend bodemonderzoek uit te voeren. Verder is het gebouw verdacht voor de mogelijke aanwezigheid van asbesthoudende materialen.

ZH059509588, Gruttolaan 1-3. Verkennend bodemonderzoek Gruttolaan 1-3 te Driebruggen, CSO, kenmerk: 06.R046, d.d. 27 maart 2006. Er worden licht verhoogde gehalten tot boven de achtergrondwaarde aan zware metalen en PAK aangetroffen in een zwak met puin en slakken bijgemengde veenlaag in de ondergrond. Het dempingsmateriaal van de sloot bestaat voornamelijk uit zand, bijgemengd met een geringe hoeveelheid puin en slakken, waarin maximaal licht verhoogde gehalten zware metalen, PAK en cyanide-complex zijn aangetroffen. In het grondwater zijn geen verhoogde gehalten aangetoond. De aangetoonde licht verhoogde gehalten brengen geen risico's met zich mee.

ZH190100804, Westeinde 65. Verkennend bodemonderzoek locatie aan de Westeinde 65 te Waarder, Lankelma, kenmerk: 65492, d.d. 28 februari 2012.

De onderzoekslocatie is naar verwachting onverdacht op het voorkomen van verontreinigen. In de zandige grond overschrijden gehalten zware metalen en PAK de achtergrondwaarde. In de venige grond overschrijden gehalten zware metalen de achtergrondwaarde. In het grondwater zijn barium en naftaleen in concentraties verhoogd boven de streefwaarde aangetoond. De hypothese wordt formeel verworpen, maar het betreft geen geval van ernstige bodemverontreiniging. Uit de visuele inspectie blijkt dat de grond onverdacht is voor het voorkomen van asbest.

ZH190100821 Westeinde 69 Driebruggen. Verkennend bodemonderzoek Westeinde 69 Driebruggen, Geofox-Lexmond, kenmerk: 20120696IJVOO, d.d. 26 april 2012. Ter plaatse van potentieel bodembedreigende activiteiten is een bodemonderzoek uitgevoerd. De voormalige aanwezigheid van een HBO-tank heeft niet tot een bodemverontreiniging geleid. De spuitruimte en de diverse opslag plekken van chemische materialen hebben niet tot bodemverontreiniging geleid. De aanwezigheid van de gedempte sloot is zintuiglijk en analytisch niet aangetoond. De milieuhygiënische bodemkwaliteit op de locatie is zeer heterogeen en varieert van licht tot sterk verontreinigd met zware metalen. Er is een interventiewaarde overschrijding van koper aangetoond. Uit een beschikking (kenmerk: 2012202054, d.d. 24 april 2012) kan geconcludeerd worden dat het hier niet om een geval van ernstige bodemverontreiniging gaat.

De rapporten van bodemloket zijn als bijlage opgenomen (bijlage 4).

Op de bodematlas van Omgevingsdienst Midden Holland zijn bovenstaande onderzoeken beschikbaar. Verder zijn er geen bodemonderzoeken en/of verdachte activiteiten op of nabij de onderzoekslocatie bekend. Ook is er geen asbestkansenkaart opgesteld voor regio Midden-Holland. Wel was de Omgevingsdienst in bezit van een archeologisch onderzoek wat per mail is gestuurd (*Archeologisch bureauonderzoek, De Groendijk 20 / brandweerkazerne Driebruggen, gemeente Bodegraven-Reeuwijk, Buro de Brug, kenmerk: B20-437 concept 1.1, d.d. 26 juni 2021*). Hieruit blijkt dat het gebied vrij gegeven wordt m.b.t. tot het aspect archeologie.

Bij de gemeente Bodegraven-Reeuwijk en de provincie Zuid-Holland zijn geen andere bodemonderzoeken en/of verdachte activiteiten bekend op en nabij de onderzoekslocatie dan hierboven besproken. De gemeente en de provincie hebben ons niet voorzien van verdere achtergrondinformatie. De reactie van de gemeente en de provincie is als bijlage opgenomen (bijlage 5).

Bodemkwaliteitskaart

Uit de bodemkwaliteitskaart (Nota Bodembeheer regio Midden-Holland en Zoetermeer, ODMH, kenmerk: A-2015-000535, d.d. 12 september 2016 & Bodematlas Omgevingsdienst ODMH) blijkt dat de percelen gelegen zijn in een gebied waarbij ontgraven grond naar verwachting als 'klasse Wonen' kan worden toegepast in de bovengrond en 'klasse Landbouw-Natuur' in de ondergrond. Tevens is de functieklassering van het gebied 'klasse Landbouw-Natuur'.

Terreininspectie

De terreininspectie is uitgevoerd op 17 mei 2021 door dhr. R.S. van Dijk van ingenieursbureau Land. Op perceel 251 zijn momenteel volkstuintjes aanwezig. Bij volkstuintjes wordt vaak gebruik gemaakt van puinranden die verdacht zijn op het voorkomen van asbest. Tijdens de terreininspectie zijn op beide percelen sporen puin aangetroffen. De puinsporen ogen onverdacht voor aanwezigheid van asbest. Perceel 174 is gelegen in een natte omgeving. Verder zijn er op de percelen geen verdachte activiteiten waargenomen. Foto's van de locatie zijn als bijlage opgenomen (bijlage 6).

Conclusie en aanbevelingen

Op basis van de verkregen informatie is de onderzoekslocatie naar verwachting alleen verdacht op het voorkomen van licht verhoogde gehalten boven de achtergrondwaarden.

Hierbij wordt opgemerkt dat op de locatie twee slootdempingen in het verleden hebben plaatsgevonden en een deel van het terrein in gebruik is als volkstuintjes.

Daarnaast is op beide percelen een lichte bijmenging met puin vastgesteld.

Op basis van het onderzoek van CSO uit 2006 op naastgelegen percelen kan geconcludeerd worden dat het gebruikte dempingsmateriaal voor de sloten alleen lichte verontreinigingen bevat. Voorsnog is het onbekend of in het onderzoeksgebied hetzelfde dempingsmateriaal gebruikt is.

Met betrekking tot de volkstuintjes is het onbekend welke praktijken de eigenaren hebben uitgevoerd waardoor de bodem mogelijk verontreinigd kan zijn geraakt.

Verder zijn er geen aanwijzingen voor de aanwezigheid van een verontreiniging van de bodem op de locatie.

Naar verwachting zijn er geen bezwaren tegen de herinrichting van de percelen, maar een bodemonderzoek om de actuele milieuhygiënische bodemkwaliteit vast te leggen wordt gezien de herinrichtingsplannen zinvol geacht.

Hopende u hiermee voldoende te hebben geïnformeerd.

Hoogachtend,
Ingenieursbureau Land



Jacco van der Gaag
Projectleider

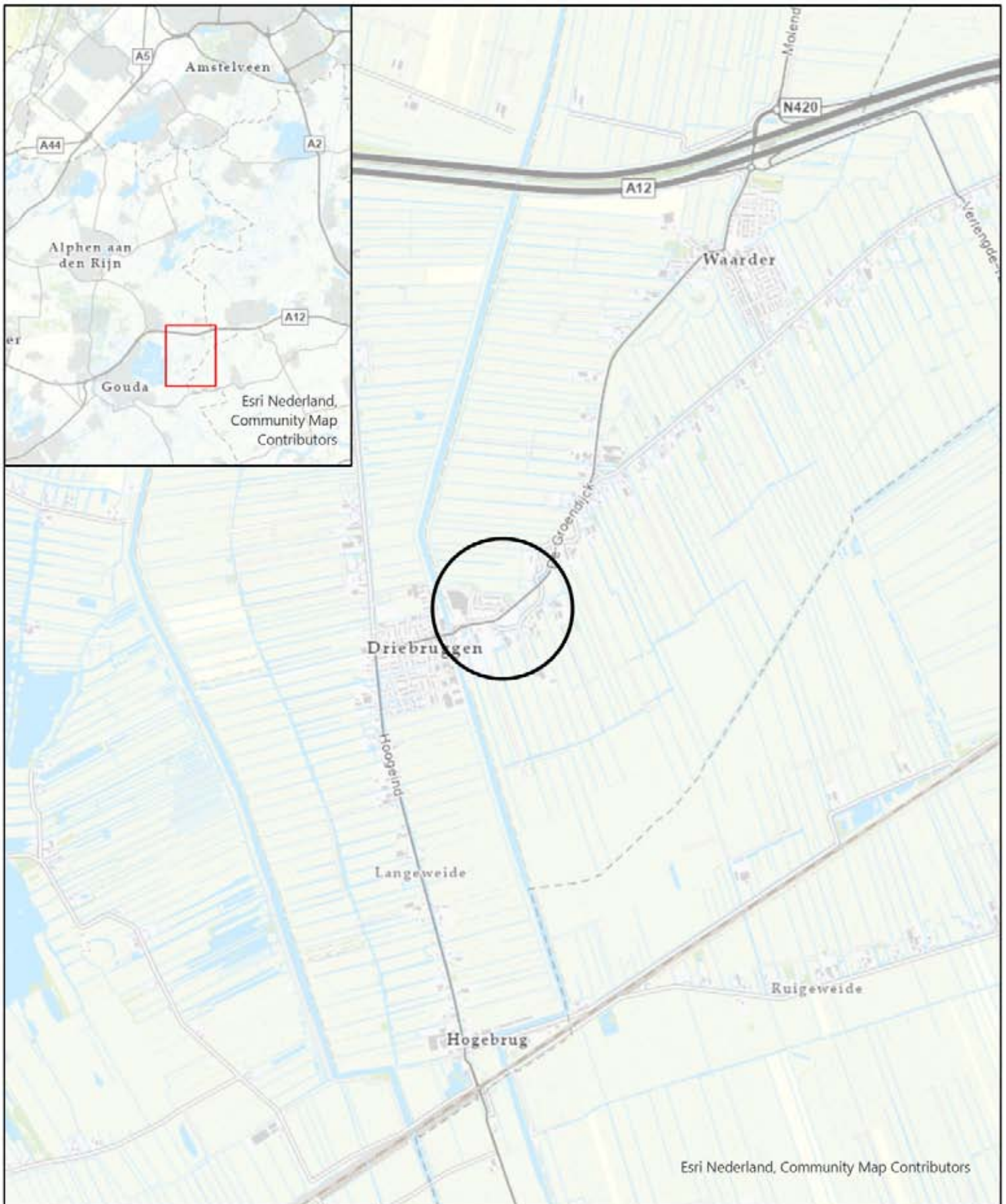
Bijlagen

1. Tekeningen
2. Kadastrale gegevens
3. Historisch kaartmateriaal
4. Rapporten Bodemloket
5. Informatie gemeente en provincie
6. Foto's

Bijlage I

Tekeningen

- Regionale ligging van de locatie
- Situatietekening



Legenda

 Onderzoekslocatie

Coördinaten X = 115.104
Y = 451.015



Opdrachtgever Omgevingsdienst Midden-Holland

Project Groendijk nabij 20 Driebruggen

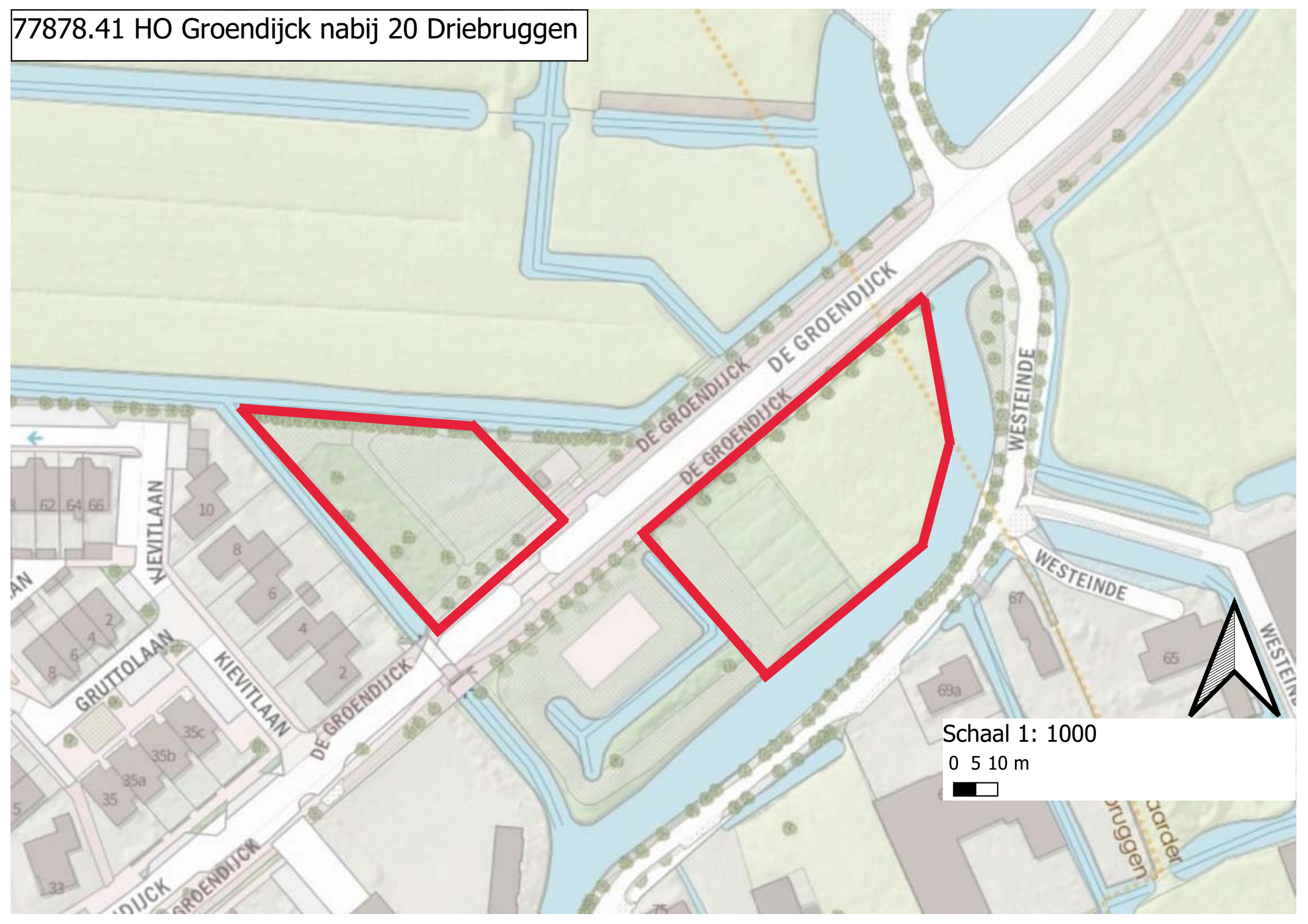
Omschrijving Regionale ligging

Get.	JVO	Schaal	1:25.000	Formaat	A4	Tekeningnummer
Datum	25-5-2021	Status	DEFINITIEF	Bestelnummer	-	77878.41-01
Afk.	ASL			Bladnummer	-	
				Projectnummer	77878.41	


ingenieursbureau Land

ingenieursbureau Land
Molstraat 16
Postbus 303
6710 BH Ede
Tel: 0318-427829

77878.41 HO Groendijck nabij 20 Driebruggen



Schaal 1: 1000

0 5 10 m



Bijlage 2

Kadastrale gegevens

Eigendomsinformatie

ALGEMEEN

Kadastrale aanduiding [Waarder C 174](#)

Kadastrale objectidentificatie : 021140017470000

Kadastrale grootte 2.307 m²

Grens en grootte Vastgesteld

Coördinaten 115091 - 451007

Omschrijving Erf - tuin

AANTEKENINGEN

Publiekrechtelijke beperking Er zijn geen beperkingen bekend in de Basisregistratie Kadaster.

Basisregistratie Kadaster

RECHTEN

1 Eigendom (recht van)

Afkomstig uit stukken [Hyp4 59323/72](#)

Ingeschreven op 14-01-2011 om 10:45

[Hyp4 52497/91](#)

Ingeschreven op 18-06-2007 om 11:42

Aanvullende stukken [Hyp4 64071/107](#)

Ingeschreven op 13-03-2014 om 12:41

Is aanvulling op [Hyp4 52497/91](#)

[Hyp4 55590/74](#)

Ingeschreven op 10-10-2008 om 12:27

Is aanvulling op [Hyp4 52497/91](#)

[Hyp4 53105/160](#)

Ingeschreven op 18-09-2007 om 14:53

Is aanvulling op [Hyp4 52497/91](#)

Naam gerechtigde [Gemeente Bodegraven-Reeuwijk](#)

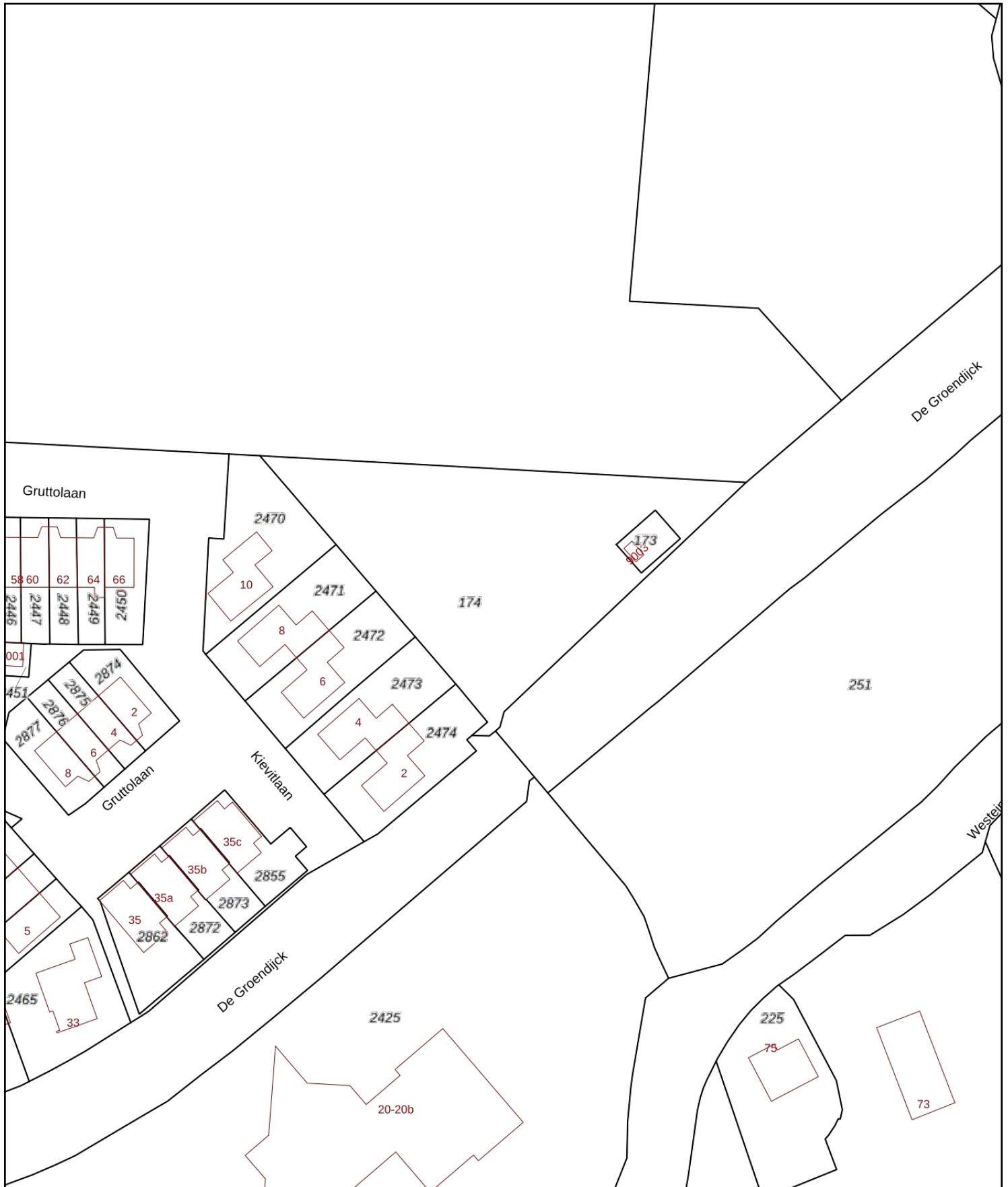
Adres Raadhuisplein 1


2411 BD BODEGRAVEN

Statutaire zetel BODEGRAVEN

KvK-nummer [52505545](#) (Bron: Handelsregister)

Voor de meest actuele naam, zetel en adres, raadpleeg het Handelsregister



<p>12345 Perceelnummer</p> <p>25 Huisnummer</p> <p>— Vastgestelde kadastrale grens</p> <p>— Voorlopige kadastrale grens</p> <p>— Administratieve kadastrale grens</p> <p>— Bebouwing</p>	<p>Schaal 1: 1000</p> <p>Kadastrale gemeente Waarder</p> <p>Sectie C</p> <p>Perceel 174</p>	
--	---	---

Voor een eensluitend uittreksel, geleverd op 12 mei 2021
De bewaarder van het kadaster en de openbare registers

Aan dit uittreksel kunnen geen betrouwbare maten worden ontleend.
De Dienst voor het kadaster en de openbare registers behoudt zich de intellectuele eigendomsrechten voor, waaronder het auteursrecht en het databankenrecht.

Eigendomsinformatie

ALGEMEEN

Kadastrale aanduiding [Waarder C 251](#)

Kadastrale objectidentificatie : 021140025170000

Kadastrale grootte 6.060 m²

Grens en grootte Vastgesteld

Coördinaten 115168 - 450991

Omschrijving Terrein (grasland)

AANTEKENINGEN

Publiekrechtelijke beperking Er zijn geen beperkingen bekend in de Basisregistratie Kadaster.

Basisregistratie Kadaster

RECHTEN

1 Eigendom (recht van)

Afkomstig uit stukken [Hyp4 59323/72](#)

Ingeschreven op 14-01-2011 om 10:45

[Hyp4 52497/91](#)

Ingeschreven op 18-06-2007 om 11:42

Aanvullende stukken [Hyp4 64071/107](#)

Ingeschreven op 13-03-2014 om 12:41

Is aanvulling op [Hyp4 52497/91](#)

[Hyp4 55590/74](#)

Ingeschreven op 10-10-2008 om 12:27

Is aanvulling op [Hyp4 52497/91](#)

[Hyp4 53105/160](#)

Ingeschreven op 18-09-2007 om 14:53

Is aanvulling op [Hyp4 52497/91](#)

Naam gerechtigde [Gemeente Bodegraven-Reeuwijk](#)

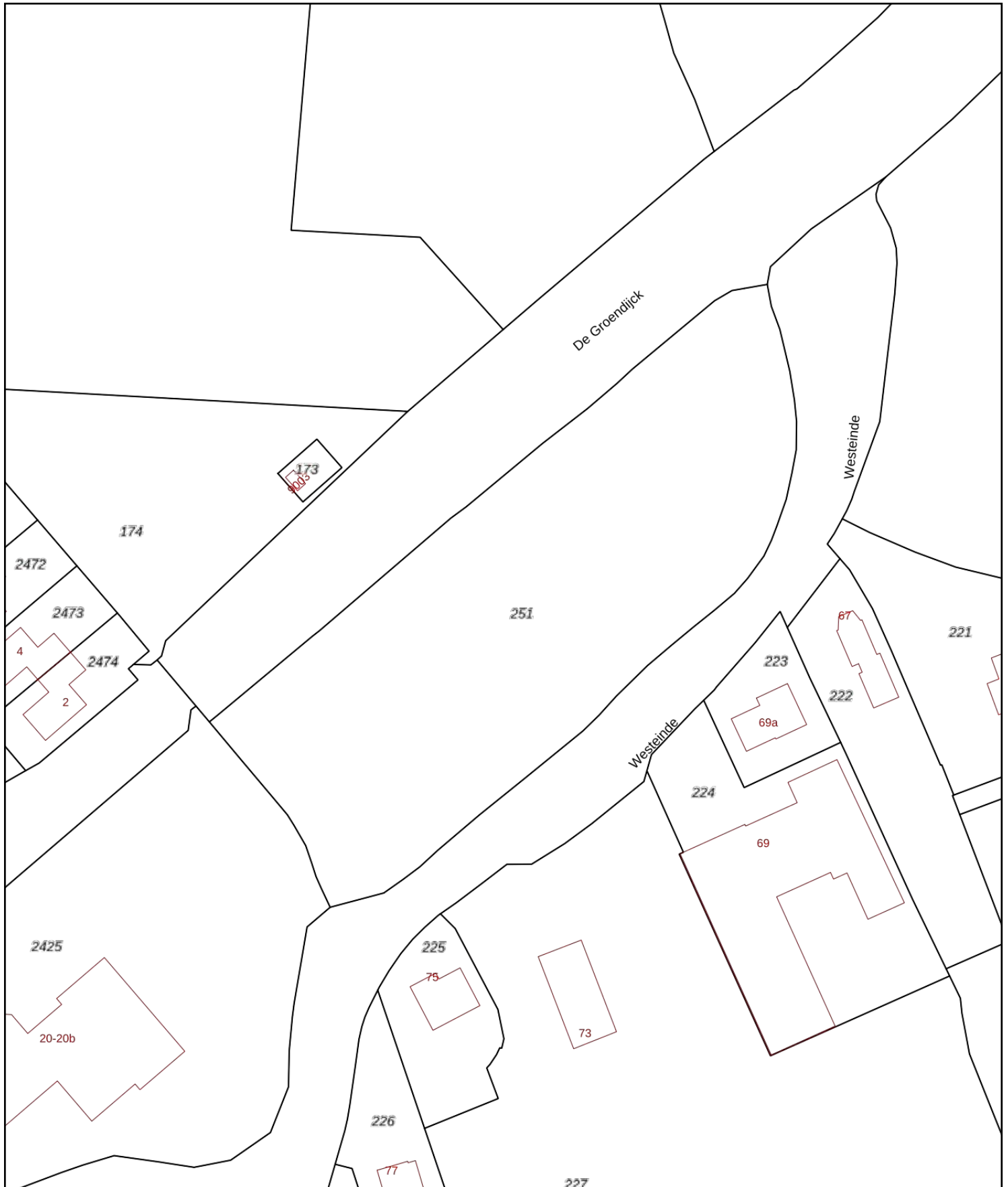
Adres Raadhuisplein 1


2411 BD BODEGRAVEN

Statutaire zetel BODEGRAVEN

KvK-nummer [52505545](#) (Bron: Handelsregister)

Voor de meest actuele naam, zetel en adres, raadpleeg het Handelsregister



<p>12345 Deze kaart is noordgericht</p> <p>25 Perceelnummer</p> <p>Huisnummer</p> <p>— Vastgestelde kadastrale grens</p> <p>— Voorlopige kadastrale grens</p> <p>— Administratieve kadastrale grens</p> <p>— Bebouwing</p>	<p>Schaal 1: 1000</p> <p>Kadastrale gemeente Waarder</p> <p>Sectie C</p> <p>Perceel 251</p>	<p>kadaster</p> 
--	---	--

Voor een eensluitend uittreksel, geleverd op 12 mei 2021
De bewaarder van het kadaster en de openbare registers

Aan dit uittreksel kunnen geen betrouwbare maten worden ontleend.
De Dienst voor het kadaster en de openbare registers behoudt zich de intellectuele eigendomsrechten voor, waaronder het auteursrecht en het databankenrecht.

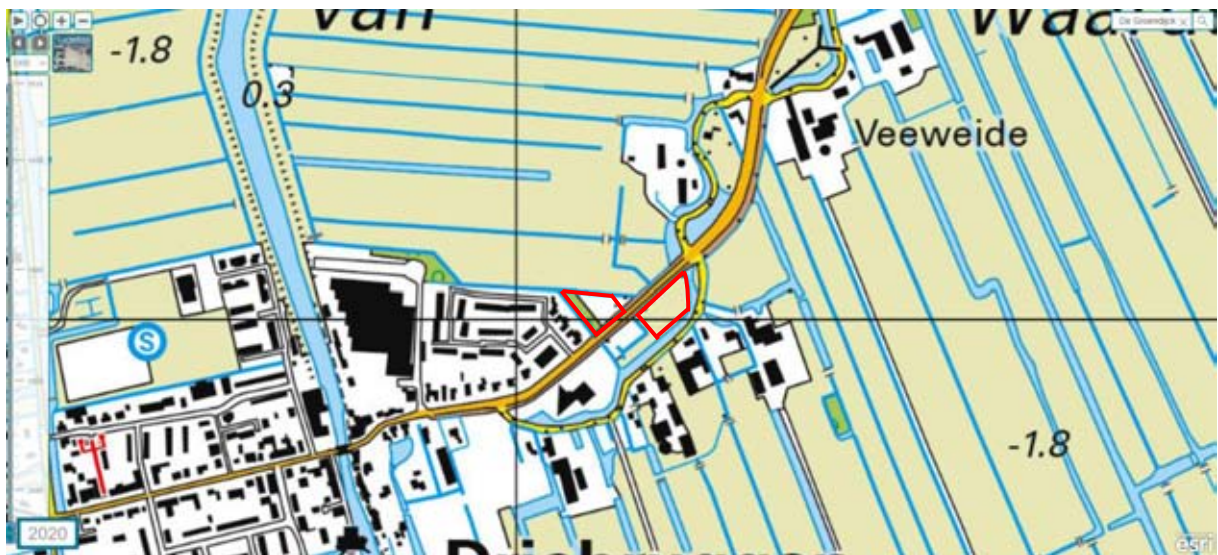
Bijlage 3

Historisch kaartmateriaal









Bijlage 4

Rapporten Bodemloket



Rapport Bodemloket

Datum: 20-5-2021



Legenda


Locatie



Voortgang onderzoek

-  Gegevens aanwezig, status onbekend
-  Saneringsactiviteit
-  Voldoende onderzocht/gesaneerd
-  Onderzoek uitvoeren
-  Historie bekend

Mijnsteengebieden

-  Mijnsteengebieden Limburg
Besluit Bodemkwaliteit

Rapport

Inhoud

1 [Algemeen](#)

2 [Disclaimer](#)

1 Algemeen

Bij het Bodemloket is geen informatie voor deze locatie beschikbaar over bodemonderzoek en/of sanering. Mogelijk is informatie beschikbaar bij gemeente, omgevingsdienst of provincie.

2 Disclaimer

De bodeminformatie omvat alleen informatie die bij de provincie en gemeenten bekend is. Wanneer er geen gegevens op de kaart staan kunnen we niet met zekerheid zeggen dat de ondergrond schoon is. Andersom wijzen historische bedrijfsactiviteiten op de kaart niet zonder meer op bodemverontreiniging. Om daar duidelijkheid in te krijgen moet de bodem verder onderzocht worden.

De inhoud van deze bodeminformatiekaart is met de grootste zorg samengesteld. Toch kan het voorkomen dat de informatie verouderd is of onjuistheden bevat. Wij vragen daarvoor uw begrip. Neem voor de meest actuele situatie van een locatie contact op met de gegevensbeheerder van de locatie. De contactgegevens van de gegevensbeheerder staat hierboven.

Uw reactie stellen we op prijs. Het geeft ons gelegenheid de fouten en gebreken te herstellen.

Rijkswaterstaat beheert de website Bodemloket. Vragen over de werking van de website kunt u stellen via onze helpdesk: <http://www.bodemplus.nl/helpdesk>.



Rapport Bodemloket

Datum: 20-5-2021








Legenda


Locatie



Voortgang onderzoek

-  Gegevens aanwezig, status onbekend
-  Saneringsactiviteit
-  Voldoende onderzocht/gesaneerd
-  Onderzoek uitvoeren
-  Historie bekend

Mijnsteengebieden

-  Mijnsteengebieden Limburg
Besluit Bodemkwaliteit

Rapport

Inhoud

1 [Algemeen](#)

2 [Disclaimer](#)

1 Algemeen

Bij het Bodemloket is geen informatie voor deze locatie beschikbaar over bodemonderzoek en/of sanering. Mogelijk is informatie beschikbaar bij gemeente, omgevingsdienst of provincie.

2 Disclaimer

De bodeminformatie omvat alleen informatie die bij de provincie en gemeenten bekend is. Wanneer er geen gegevens op de kaart staan kunnen we niet met zekerheid zeggen dat de ondergrond schoon is. Andersom wijzen historische bedrijfsactiviteiten op de kaart niet zonder meer op bodemverontreiniging. Om daar duidelijkheid in te krijgen moet de bodem verder onderzocht worden.

De inhoud van deze bodeminformatiekaart is met de grootste zorg samengesteld. Toch kan het voorkomen dat de informatie verouderd is of onjuistheden bevat. Wij vragen daarvoor uw begrip. Neem voor de meest actuele situatie van een locatie contact op met de gegevensbeheerder van de locatie. De contactgegevens van de gegevensbeheerder staat hierboven.

Uw reactie stellen we op prijs. Het geeft ons gelegenheid de fouten en gebreken te herstellen.

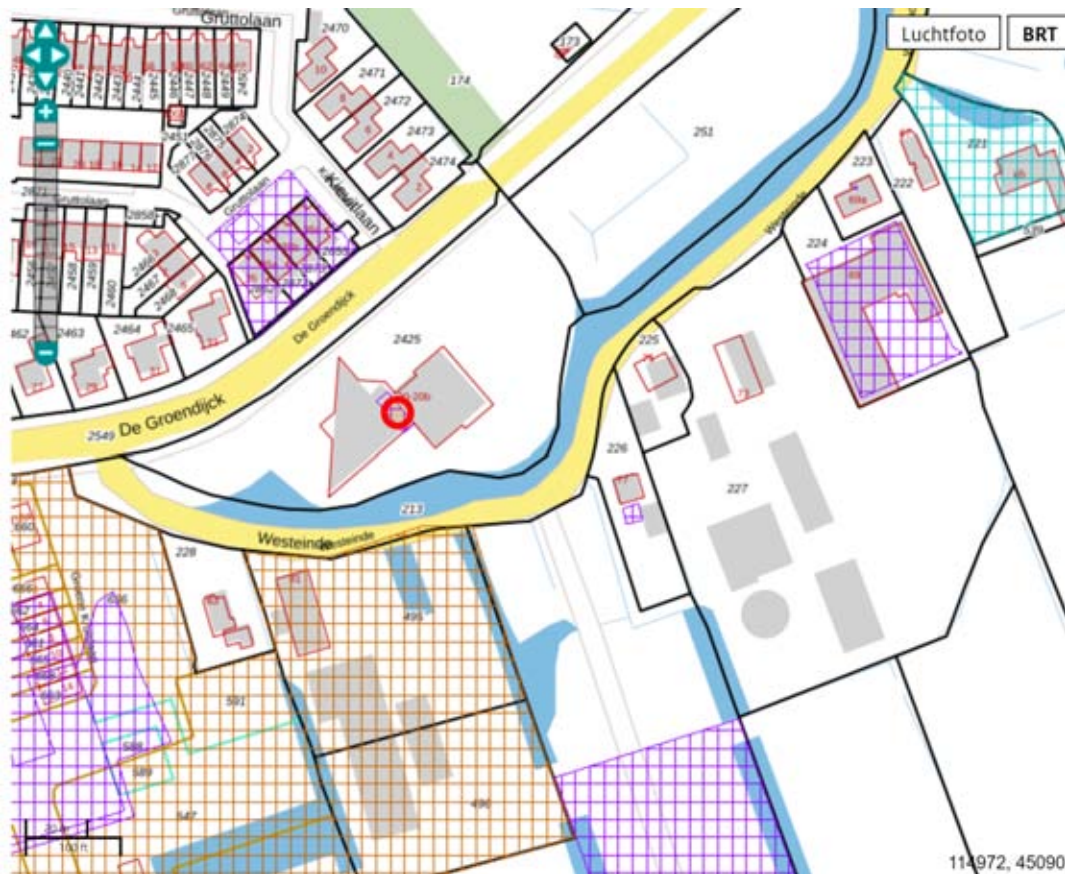
Rijkswaterstaat beheert de website Bodemloket. Vragen over de werking van de website kunt u stellen via onze helpdesk: <http://www.bodemplus.nl/helpdesk>.



Rapport Bodemloket

ZH059509378 De Groendijck 20

Datum: 20-5-2021







Legenda


Locatie



Voortgang onderzoek

-  Gegevens aanwezig, status onbekend
-  Saneringsactiviteit
-  Voldoende onderzocht/gesaneerd
-  Onderzoek uitvoeren
-  Historie bekend

Mijnsteengebieden

-  Mijnsteengebieden Limburg
Besluit Bodemkwaliteit

RapportZH059509378 De Groendijck 20

Inhoud

1 Algemeen

1.1 Administratieve gegevens

1.2 Statusinformatie

1.3 Verontreinigende (onderzochte) activiteiten

1.4 Onderzoeksrapporten

1.5 Besluiten

1.6 Saneringsinformatie

1.7 Contactgegevens

2 Disclaimer

1 Algemeen

Dit rapport is opgesteld met de gegevens uit <http://www.bodemloket.nl>.

1.1 Administratieve gegevens

Locatienaam:	De Groendijck 20
Identificatiecode volgens bevoegd gezag:	ZH059509378
Locatiecode gemeentelijk BIS:	NZ059500423
Adres:	De Groendijck 20 3465JB Driebruggen
Gegevensbeheerder:	Omgevingsdienst Midden-Holland

Als de gegevensbeheerder de provincie is, kan er bij de gemeente en/of de omgevingsdienst waar de locatie onder valt meer informatie beschikbaar zijn.

1.2 Statusinformatie

Vervolg: voldoende onderzocht.

Omschrijving: De resultaten van het uitgevoerde (historische) bodemonderzoek geven aan dat de (voormalige) activiteiten en/of de onderzoekslocatie voldoende zijn onderzocht in het kader van de Wet bodembescherming.

1.3 Verontreinigende (onderzochte) activiteiten

Omschrijving	Start	Eind
--------------	-------	------

1.4 Onderzoeksrapporten

Type	Auteur	Nummer	Datum
Verkennd onderzoek NEN 5740	Van Gog	GM00226	2000-10-06

1.5 Besluiten

Type	Kenmerk	Datum
------	---------	-------

1.6 Saneringsinformatie

Bovengronds	Ondergronds	Start	Eind
--------------------	--------------------	--------------	-------------

1.7 Contact

Gedetailleerde informatie over deze locatie kunt u opvragen bij

Omgevingsdienst Midden-Holland

Website: <http://www.BodemBalie.nl>

E-mail: BodemBalie@odmh.nl

2 Disclaimer

De bodeminformatie omvat alleen informatie die bij de provincie en gemeenten bekend is. Wanneer er geen gegevens op de kaart staan kunnen we niet met zekerheid zeggen dat de ondergrond schoon is. Andersom wijzen historische bedrijfsactiviteiten op de kaart niet zonder meer op bodemverontreiniging. Om daar duidelijkheid in te krijgen moet de bodem verder onderzocht worden.

De inhoud van deze bodeminformatiekaart is met de grootste zorg samengesteld. Toch kan het voorkomen dat de informatie verouderd is of onjuistheden bevat. Wij vragen daarvoor uw begrip. Neem voor de meest actuele situatie van een locatie contact op met de gegevensbeheerder van de locatie. De contactgegevens van de gegevensbeheerder staat hierboven.

Uw reactie stellen we op prijs. Het geeft ons gelegenheid de fouten en gebreken te herstellen.

Rijkswaterstaat beheert de website Bodemloket. Vragen over de werking van de website kunt u stellen via onze helpdesk: <http://www.bodemplus.nl/helpdesk>.

RapportZH059509593 Westeinde 12, erf

Inhoud

1 Algemeen

1.1 Administratieve gegevens

1.2 Statusinformatie

1.3 Verontreinigende (onderzochte) activiteiten

1.4 Onderzoeksrapporten

1.5 Besluiten

1.6 Saneringsinformatie

1.7 Contactgegevens

2 Disclaimer

1 Algemeen

Dit rapport is opgesteld met de gegevens uit <http://www.bodemloket.nl>.

1.1 Administratieve gegevens

Locatienaam:	Westeinde 12, erf
Identificatiecode volgens bevoegd gezag:	ZH059509593
Locatiecode gemeentelijk BIS:	NZ059500397
Adres:	Westeinde 12 3466NM Waarder
Gegevensbeheerder:	Omgevingsdienst Midden-Holland

Als de gegevensbeheerder de provincie is, kan er bij de gemeente en/of de omgevingsdienst waar de locatie onder valt meer informatie beschikbaar zijn.

1.2 Statusinformatie

Vervolg: voldoende onderzocht.

Omschrijving: De resultaten van het uitgevoerde (historische) bodemonderzoek geven aan dat de (voormalige) activiteiten en/of de onderzoekslocatie voldoende zijn onderzocht in het kader van de Wet bodembescherming.

1.3 Verontreinigende (onderzochte) activiteiten

Omschrijving	Start	Eind
--------------	-------	------

1.4 Onderzoeksrapporten

Type	Auteur	Nummer	Datum
Nader onderzoek	Van Gog	GM06232	2006-07-04
brf (briefrapport)	Van Gog	GM06156	2006-04-06
Nader onderzoek	Van Gog	GM02094	2002-04-05
Nader onderzoek	Van Gog	GM02071	2002-03-13
Historisch onderzoek	Van Gog	GM02010	2002-02-04
Verkennd onderzoek NVN 5740	Van Gog	GM02010	

1.5 Besluiten

Type	Kenmerk	Datum
------	---------	-------

1.6 Saneringsinformatie

Bovengronds	Ondergronds	Start	Eind
-------------	-------------	-------	------

1.7 Contact

Gedetailleerde informatie over deze locatie kunt u opvragen bij

Omgevingsdienst Midden-Holland

Website: <http://www.BodemBalie.nl>

E-mail: BodemBalie@odmh.nl

2 Disclaimer

De bodeminformatie omvat alleen informatie die bij de provincie en gemeenten bekend is. Wanneer er geen gegevens op de kaart staan kunnen we niet met zekerheid zeggen dat de ondergrond schoon is. Andersom wijzen historische bedrijfsactiviteiten op de kaart niet zonder meer op bodemverontreiniging. Om daar duidelijkheid in te krijgen moet de bodem verder onderzocht worden.

De inhoud van deze bodeminformatiekaart is met de grootste zorg samengesteld. Toch kan het voorkomen dat de informatie verouderd is of onjuistheden bevat. Wij vragen daarvoor uw begrip. Neem voor de meest actuele situatie van een locatie contact op met de gegevensbeheerder van de locatie. De contactgegevens van de gegevensbeheerder staat hierboven.

Uw reactie stellen we op prijs. Het geeft ons gelegenheid de fouten en gebreken te herstellen.

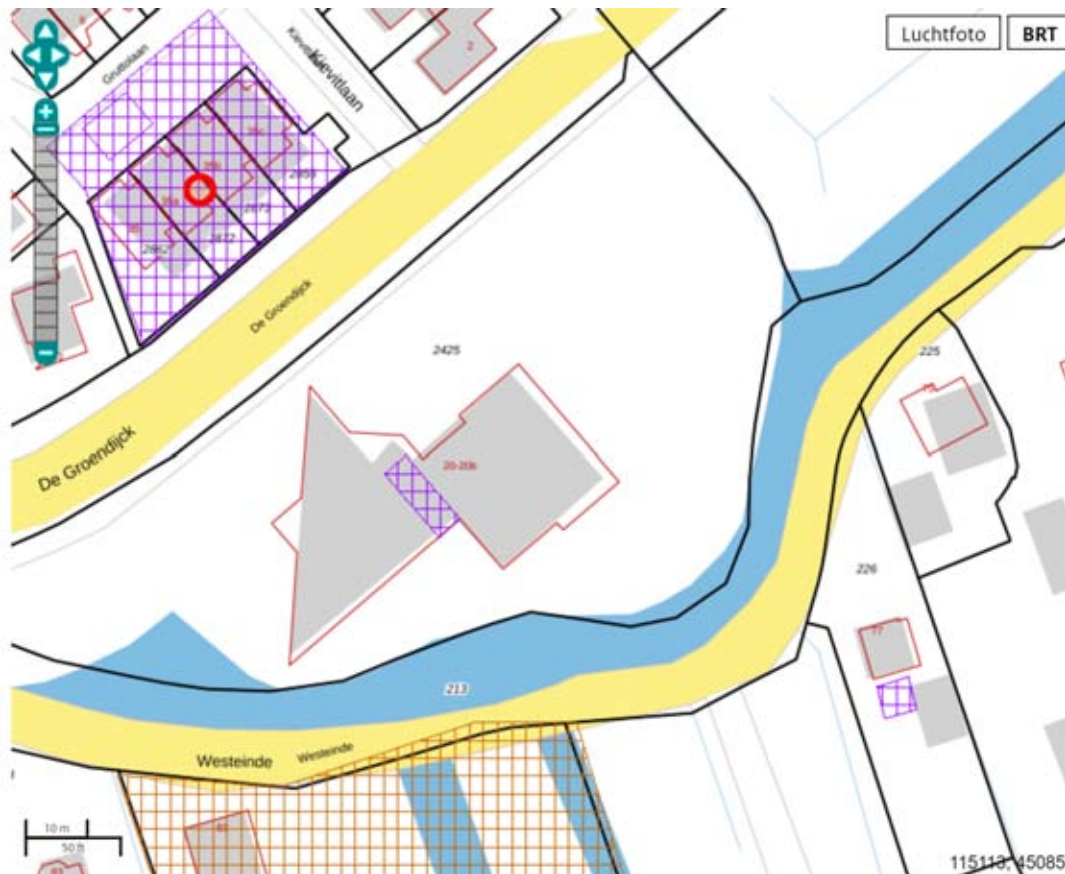
Rijkswaterstaat beheert de website Bodemloket. Vragen over de werking van de website kunt u stellen via onze helpdesk: <http://www.bodemplus.nl/helpdesk>.



Rapport Bodemloket

ZH059509588 Gruttolaan 1-3

Datum: 20-5-2021







Legenda


Locatie



Voortgang onderzoek

-  Gegevens aanwezig, status onbekend
-  Saneringsactiviteit
-  Voldoende onderzocht/gesaneerd
-  Onderzoek uitvoeren
-  Historie bekend

Mijnsteengebieden

-  Mijnsteengebieden Limburg
Besluit Bodemkwaliteit

RapportZH059509588 Gruttolaan 1-3

Inhoud

1 Algemeen

1.1 Administratieve gegevens

1.2 Statusinformatie

1.3 Verontreinigende (onderzochte) activiteiten

1.4 Onderzoeksrapporten

1.5 Besluiten

1.6 Saneringsinformatie

1.7 Contactgegevens

2 Disclaimer

1 Algemeen

Dit rapport is opgesteld met de gegevens uit <http://www.bodemloket.nl>.

1.1 Administratieve gegevens

Locatienaam: Gruttolaan 1-3
Identificatiecode volgens bevoegd gezag: ZH059509588
Locatiecode gemeentelijk BIS: NZ059500531
Adres: Gruttolaan 1 Driebruggen
Gegevensbeheerder: Omgevingsdienst Midden-Holland
Als de gegevensbeheerder de provincie is, kan er bij de gemeente en/of de omgevingsdienst waar de locatie onder valt meer informatie beschikbaar zijn.

1.2 Statusinformatie

Vervolg: voldoende onderzocht.
Omschrijving: De resultaten van het uitgevoerde (historische) bodemonderzoek geven aan dat de (voormalige) activiteiten en/of de onderzoekslocatie voldoende zijn onderzocht in het kader van de Wet bodembescherming.

1.3 Verontreinigende (onderzochte) activiteiten

Omschrijving	Start	Eind
--------------	-------	------

1.4 Onderzoeksrapporten

Type	Auteur	Nummer	Datum
Verkennd onderzoek NEN 5740	CSO	06.R046	2006-03-27
Historisch onderzoek	CSO	06.R019	2006-02-02

1.5 Besluiten

Type	Kenmerk	Datum
------	---------	-------

1.6 Saneringsinformatie

Bovengronds	Ondergronds	Start	Eind
-------------	-------------	-------	------

1.7 Contact

Gedetailleerde informatie over deze locatie kunt u opvragen bij

Omgevingsdienst Midden-Holland

Website: <http://www.BodemBalie.nl>

E-mail: BodemBalie@odmh.nl

2 Disclaimer

De bodeminformatie omvat alleen informatie die bij de provincie en gemeenten bekend is. Wanneer er geen gegevens op de kaart staan kunnen we niet met zekerheid zeggen dat de ondergrond schoon is. Andersom wijzen historische bedrijfsactiviteiten op de kaart niet zonder meer op bodemverontreiniging. Om daar duidelijkheid in te krijgen moet de bodem verder onderzocht worden.

De inhoud van deze bodeminformatiekaart is met de grootste zorg samengesteld. Toch kan het voorkomen dat de informatie verouderd is of onjuistheden bevat. Wij vragen daarvoor uw begrip. Neem voor de meest actuele situatie van een locatie contact op met de gegevensbeheerder van de locatie. De contactgegevens van de gegevensbeheerder staat hierboven.

Uw reactie stellen we op prijs. Het geeft ons gelegenheid de fouten en gebreken te herstellen.

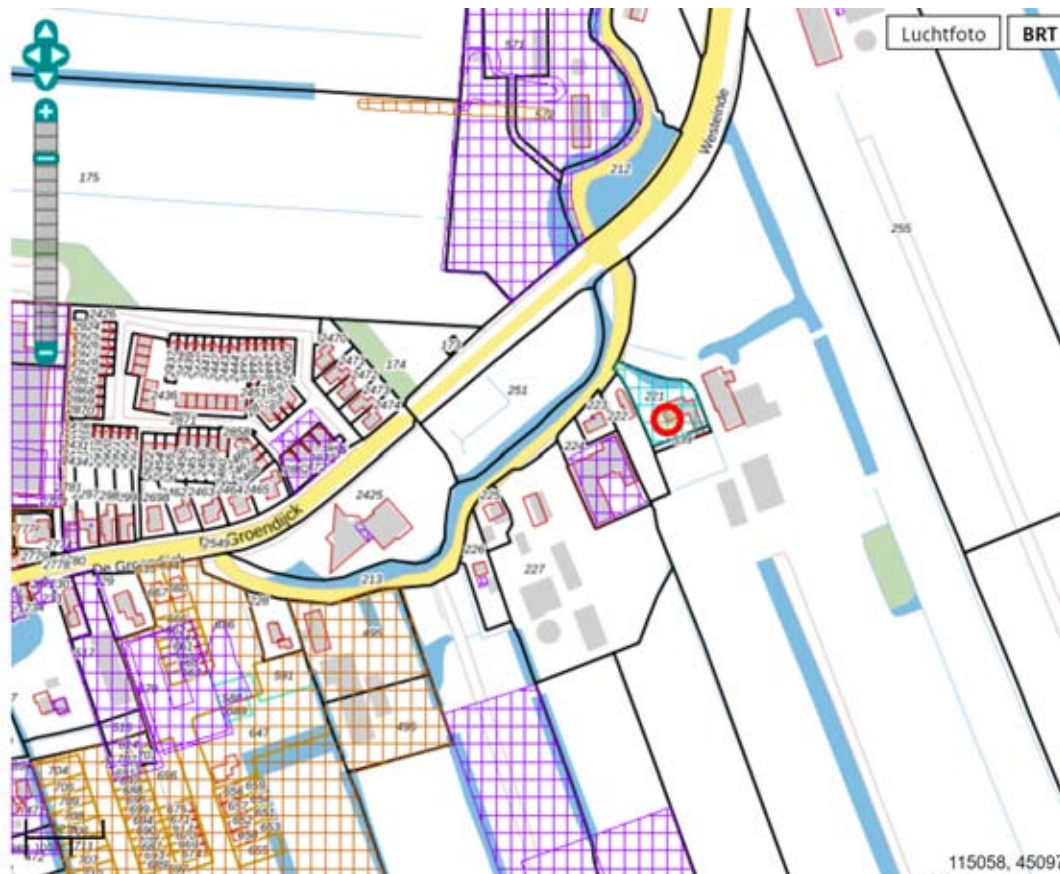
Rijkswaterstaat beheert de website Bodemloket. Vragen over de werking van de website kunt u stellen via onze helpdesk: <http://www.bodemplus.nl/helpdesk>.



Rapport Bodemloket

ZH190100804 Westeinde 65

Datum: 20-5-2021






Legenda


Locatie



Voortgang onderzoek

-  Gegevens aanwezig, status onbekend
-  Saneringsactiviteit
-  Voldoende onderzocht/gesaneerd
-  Onderzoek uitvoeren
-  Historie bekend

Mijnsteengebieden

-  Mijnsteengebieden Limburg
Besluit Bodemkwaliteit

RapportZH190100804 Westeinde 65

Inhoud

1 Algemeen

1.1 Administratieve gegevens

1.2 Statusinformatie

1.3 Verontreinigende (onderzochte) activiteiten

1.4 Onderzoeksrapporten

1.5 Besluiten

1.6 Saneringsinformatie

1.7 Contactgegevens

2 Disclaimer

1 Algemeen

Dit rapport is opgesteld met de gegevens uit <http://www.bodemloket.nl>.

1.1 Administratieve gegevens

Locatienaam:	Westeinde 65
Identificatiecode volgens bevoegd gezag:	ZH190100804
Locatiecode gemeentelijk BIS:	NZ190100853
Adres:	Westeinde 65 3466NL Waarder
Gegevensbeheerder:	Omgevingsdienst Midden-Holland

Als de gegevensbeheerder de provincie is, kan er bij de gemeente en/of de omgevingsdienst waar de locatie onder valt meer informatie beschikbaar zijn.

1.2 Statusinformatie

Vervolg:	Uitvoeren historisch onderzoek.
Omschrijving:	Op de onderzoekslocatie moet een historisch onderzoek worden uitgevoerd. Uit dit onderzoek moet blijken of op de onderzoekslocatie activiteiten aanwezig zijn (geweest) die de bodem mogelijk hebben verontreinigd.

1.3 Verontreinigende (onderzochte) activiteiten

Omschrijving	Start	Eind
--------------	-------	------

1.4 Onderzoeksrapporten

Type	Auteur	Nummer	Datum
Verkennd onderzoek NEN 5740	Lankelma	65492	2011-11-25

1.5 Besluiten

Type	Kenmerk	Datum
------	---------	-------

1.6 Saneringsinformatie

Bovengronds	Ondergronds	Start	Eind
--------------------	--------------------	--------------	-------------

1.7 Contact

Gedetailleerde informatie over deze locatie kunt u opvragen bij

Omgevingsdienst Midden-Holland

Website: <http://www.BodemBalie.nl>

E-mail: BodemBalie@odmh.nl

2 Disclaimer

De bodeminformatie omvat alleen informatie die bij de provincie en gemeenten bekend is. Wanneer er geen gegevens op de kaart staan kunnen we niet met zekerheid zeggen dat de ondergrond schoon is. Andersom wijzen historische bedrijfsactiviteiten op de kaart niet zonder meer op bodemverontreiniging. Om daar duidelijkheid in te krijgen moet de bodem verder onderzocht worden.

De inhoud van deze bodeminformatiekaart is met de grootste zorg samengesteld. Toch kan het voorkomen dat de informatie verouderd is of onjuistheden bevat. Wij vragen daarvoor uw begrip. Neem voor de meest actuele situatie van een locatie contact op met de gegevensbeheerder van de locatie. De contactgegevens van de gegevensbeheerder staat hierboven.

Uw reactie stellen we op prijs. Het geeft ons gelegenheid de fouten en gebreken te herstellen.

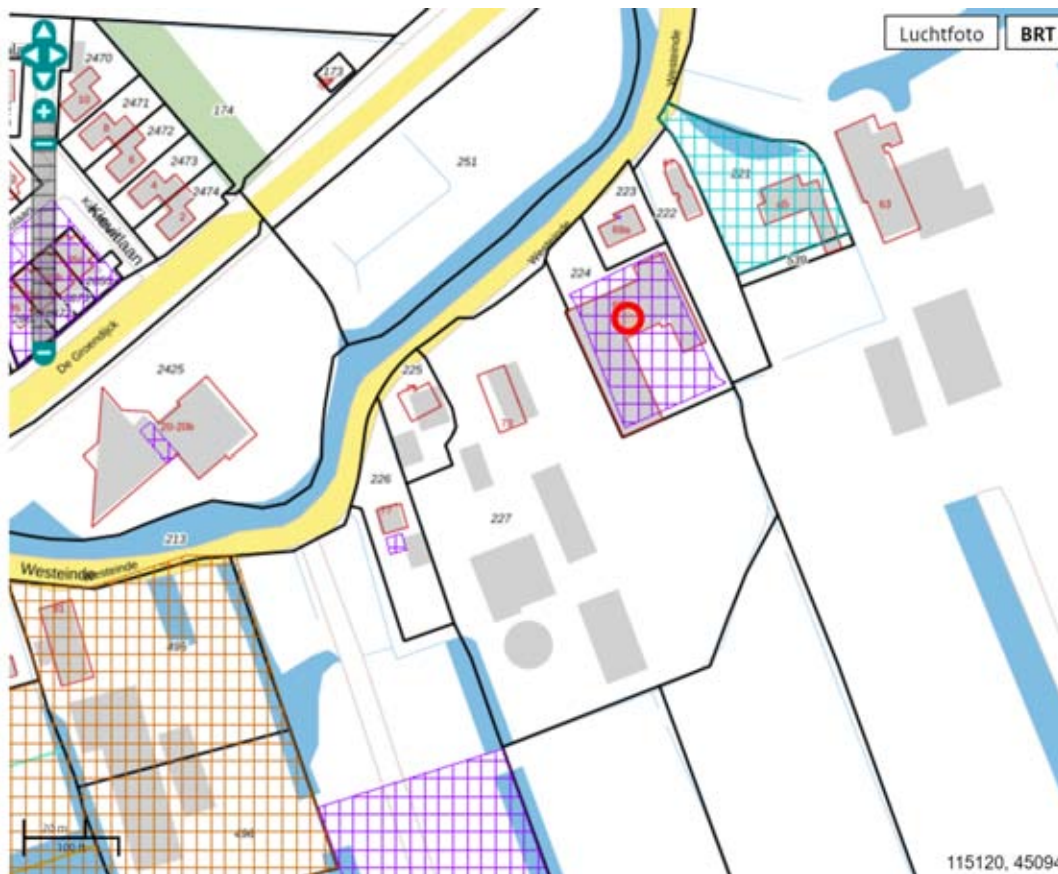
Rijkswaterstaat beheert de website Bodemloket. Vragen over de werking van de website kunt u stellen via onze helpdesk: <http://www.bodemplus.nl/helpdesk>.



Rapport Bodemloket

ZH190100821 Westeinde 69 Driebruggen

Datum: 20-5-2021




Legenda


Locatie



Voortgang onderzoek

-  Gegevens aanwezig, status onbekend
-  Saneringsactiviteit
-  Voldoende onderzocht/gesaneerd
-  Onderzoek uitvoeren
-  Historie bekend

Mijnsteengebieden

-  Mijnsteengebieden Limburg
Besluit Bodemkwaliteit

RapportZH190100821 Westeinde 69 Driebruggen

Inhoud

1 Algemeen

1.1 Administratieve gegevens

1.2 Statusinformatie

1.3 Verontreinigende (onderzochte) activiteiten

1.4 Onderzoeksrapporten

1.5 Besluiten

1.6 Saneringsinformatie

1.7 Contactgegevens

2 Disclaimer

1 Algemeen

Dit rapport is opgesteld met de gegevens uit <http://www.bodemloket.nl>.

1.1 Administratieve gegevens

Locatienaam: Westeinde 69 Driebruggen
Identificatiecode volgens bevoegd gezag: ZH190100821
Locatiecode gemeentelijk BIS: NZ190101148
Adres: Westeinde 69 2411XJ Bodegraven
Gegevensbeheerder: Omgevingsdienst Midden-Holland
Als de gegevensbeheerder de provincie is, kan er bij de gemeente en/of de omgevingsdienst waar de locatie onder valt meer informatie beschikbaar zijn.

1.2 Statusinformatie

Vervolg: voldoende onderzocht.
Omschrijving: De resultaten van het uitgevoerde (historische) bodemonderzoek geven aan dat de (voormalige) activiteiten en/of de onderzoekslocatie voldoende zijn onderzocht in het kader van de Wet bodembescherming.

1.3 Verontreinigende (onderzochte) activiteiten

Omschrijving	Start	Eind
--------------	-------	------

1.4 Onderzoeksrapporten

Type	Auteur	Nummer	Datum
Nader onderzoek	Geofox-Lexmond B.V.	20120696/JVOO	2012-09-03
Verkennd onderzoek NEN 5740	Geofox-Lexmond B.V.	20120696/JVOO	2012-04-26

1.5 Besluiten

Type	Kenmerk	Datum
besch. niet ernstig	2012202054	2012-10-24

1.6 Saneringsinformatie

Bovengronds	Ondergronds	Start	Eind
-------------	-------------	-------	------

1.7 Contact

Gedetailleerde informatie over deze locatie kunt u opvragen bij

Omgevingsdienst Midden-Holland

Website: <http://www.BodemBalie.nl>

E-mail: BodemBalie@odmh.nl

2 Disclaimer

De bodeminformatie omvat alleen informatie die bij de provincie en gemeenten bekend is. Wanneer er geen gegevens op de kaart staan kunnen we niet met zekerheid zeggen dat de ondergrond schoon is. Andersom wijzen historische bedrijfsactiviteiten op de kaart niet zonder meer op bodemverontreiniging. Om daar duidelijkheid in te krijgen moet de bodem verder onderzocht worden.

De inhoud van deze bodeminformatiekaart is met de grootste zorg samengesteld. Toch kan het voorkomen dat de informatie verouderd is of onjuistheden bevat. Wij vragen daarvoor uw begrip. Neem voor de meest actuele situatie van een locatie contact op met de gegevensbeheerder van de locatie. De contactgegevens van de gegevensbeheerder staat hierboven.

Uw reactie stellen we op prijs. Het geeft ons gelegenheid de fouten en gebreken te herstellen.

Rijkswaterstaat beheert de website Bodemloket. Vragen over de werking van de website kunt u stellen via onze helpdesk: <http://www.bodemplus.nl/helpdesk>.

Bijlage 5

Informatie gemeente en provincie

Odeke Koning

Van: bodeminformatie aanvragen <info@bodegraven-reeuwijk.nl>
Verzonden: donderdag 20 mei 2021 14:06
Aan: Odeke Koning
Onderwerp: Form submission from: Contactformulier
Bijlagen: attachment-60a650a610fc94.62507775.pdf;
attachment-60a650a63a5358.90298259.pdf



Geachte heer/mevrouw,

Hartelijk dank voor uw bericht. U ontvangt zo spoedig mogelijk een reactie.

Hieronder vindt u een kopie van de door u ingevulde gegevens.

Vraag

Onderwerp bodeminformatie aanvragen

Vraag

Geachte heer/mevrouw,

Bij deze verzoek ik u de hieronder genoemde informatie te verstrekken in het kader van het uit te voeren vooronderzoek (conform de NEN 5725) voor het verrichten van een historisch onderzoek voor de ODMH op de locatie Groendijck (nabij 20) in Driebruggen. In de bijlages zijn de bodemloketrapporten met locatie aanduiding opgenomen.

Op bodemloket en bij de ODMH is geen informatie bekend, maar ik vroeg mij toch af of er bij de gemeente over informatie beschikt.

Graag ontvang ik de volgende informatie van u:

- informatie over de eventuele ligging van tanks (grootte, product) en tankinstallaties (vulpunt, ontluchting, leidingwerk en afleverinstallatie) op de locatie of in de directe nabijheid (indien beschikbaar tankcertificaten);
- informatie over uitgevoerde bodemonderzoeken en/of saneringen op de locatie of in de directe nabijheid;
- informatie over bodembedreigende activiteiten op of in de directe omgeving van de onderzoekslocatie (vervallen hinderwetvergunningen en/of vervallen of nog actieve milieuvergunningen, calamiteiten);
- historische luchtfoto's;
- informatie over eventuele dempingen (sloten) of ophogingen ter plaatse van of in de directe nabijheid van de locatie;

- de aanwezigheid van asbest op de locatie (eventueel asbestkansenkaart, asbest inventarisatierapport);
- de verwachte bodemkwaliteitsklasse op basis van de bodemkwaliteitskaart (en/of gegevens waar ik de BKK kan vinden);
- de eventuele aanvullende eisen voortvloeiend uit de bodembeheernota van de gemeente (en/of gegevens waar ik de nota bodembeheer kan vinden);
- de verwachte grondwaterstanden stromingsrichting danwel gegevens uit het grondwatermeetnet ter plaatse van de locatie.

Kunt u mij per ommegaande berichten of u mij kunt voorzien van informatie en zo ja, wanneer ik deze gegevens kan verwachten zodat ik mijn opdrachtgever hierover kan informeren? Daarnaast hoor ik graag van u wat de legeskosten hiervoor bedragen.

Met vriendelijke groet,

Odeke Koning
Ingenieursbureau Land - Ede

Contactgegevens
Voornaam Odeke

Achternaam Koning

E-mailadres oko@ibland.nl

Telefoonnummer 0630975418

Wilt u een kopie van het ingevulde contactformulier ontvangen? Ja

Bijlage(n)

Indien gewenst kunt u bijlage(n) aan uw bericht toevoegen. * niet verplicht

Bijlage 1 [attachment-60a650a610fc94.62507775.pdf](#)

Bijlage 2 [attachment-60a650a63a5358.90298259.pdf](#)

Met vriendelijke groet,
Gemeente Bodegraven-Reeuwijk

Contact: Telefoon (0172) 522 522, E-mail info@bodegraven-reeuwijk.nl
Bezoekadres: Julianastraat 6, 2411 CV Bodegraven
Postadres: Postbus 401, 2410 AK Bodegraven

Odeke Koning

Van: Paul Rouing <prouing@bodegraven-reeuwijk.nl>
Verzonden: dinsdag 25 mei 2021 16:49
Aan: Odeke Koning
Onderwerp: Groendijck 20 bodeminfo

Opvolgingsvlag: Opvolgen
Vlagstatus: Met vlag

Geachte mevrouw Koning,

N.a.v. uw vraag m.b.t. Groendijck 20.

De bodeminformatie is digitaal ontsloten middels de Atlas Midden-Holland. Hier kunt u zelf alle beschikbare informatie inzien. De Atlas is te bezoeken op [Atlas Omgevingsdienst Midden-Holland](#). In de Atlas vindt u informatie over bekende bodemonderzoekslocaties (indien aanwezig zijn complete onderzoeksrapporten te downloaden), ondergrondse tanks, huidige en voormalige bedrijfsactiviteiten en grondtoepassingen. De informatie is gratis te bevragen door te klikken op de kaart of door een kant-en-klaar rapport op te vragen.

Atlas bodemkwaliteit: <http://atlas.odmh.nl/html5viewer/index.html?viewer=Atlas.Atlas&layerTheme=BKK>

Atlas slootdempingen Krimpenerwaard:

<http://atlas.odmh.nl/html5viewer/index.html?viewer=Atlas.Atlas&layerTheme=SBK>

Asbestkansenkaart is niet opgesteld voor regio Midden-Holland.

Nota bodembeheer: <https://www.odmh.nl/thema/bodem-archeologie/bodem/bodemkwaliteitskaart/>

Meer informatie heb ik helaas niet.

Met vriendelijke groet,

Paul Rouing
Gem. Bodegraven-Reeuwijk

Details van het ingeleverde formulier	
Inleverdatum	20-5-2021 14:08:31
Referentie	310
Product naam	Contact
Aantal bijlagen	2

Inleiding	
Uw gegevens	
Naam	Odeke Koning
E-mailadres	oko@ibland.nl
Telefoonnummer	0630975418
Uw vraag	
Beschrijf hier uw vraag of reactie	<p>Geachte heer/mevrouw, Bij deze verzoek ik u de hieronder genoemde informatie te verstrekken in het kader van het uit te voeren vooronderzoek (conform de NEN 5725) voor het verrichten van een historisch onderzoek voor de ODMH op de locatie Groendijck (nabij 20) in Driebruggen. In de bijlages zijn de bodemloketrapporten met locatie aanduiding opgenomen. Op bodemloket en bij de ODMH is geen informatie bekend, maar ik vroeg mij toch af of de provincie over informatie beschikt. Graag ontvang ik de volgende informatie van u: informatie over de eventuele ligging van tanks (grootte, product) en tankinstallaties (vulpunt, ontluchting, leidingwerk en afleverinstallatie) op de locatie of in de directe nabijheid (indien beschikbaar tankcertificaten); informatie over uitgevoerde bodemonderzoeken en/of saneringen op de locatie of in de directe nabijheid; informatie over bodembedreigende activiteiten op of in de directe omgeving van de onderzoekslocatie (vervallen hinderwetvergunningen en/of vervallen of nog actieve milieuvergunningen, calamiteiten); historische luchtfoto's; informatie over eventuele dempingen (sloten) of ophogingen ter plaatse van of in de directe nabijheid van de locatie; de aanwezigheid van asbest op de locatie (eventueel asbestkansenkaart, asbest inventarisatierapport); de verwachte bodemkwaliteitsklasse op basis van de bodemkwaliteitskaart (en/of gegevens waar ik de BKK kan vinden); de eventuele aanvullende eisen voortvloeiend uit de bodembeheernota van de gemeente (en/of gegevens waar ik de nota bodembeheer kan vinden); de verwachte grondwaterstanden stromingsrichting danwel gegevens uit het grondwatermeetnet ter plaatse van de locatie. Kunt u mij per ommegaande berichten of u mij kunt voorzien van informatie en zo ja, wanneer ik deze gegevens kan verwachten zodat ik mijn opdrachtgever hierover kan informeren? Daarnaast hoor ik graag van u wat de legeskosten hiervoor bedragen. Met vriendelijke groet, Odeke Koning</p> <p>Ingenieursbureau Land - Ede</p>

Bijlage	bodemloketrapport (26).pdf
Bijlage	bodemloketrapport (27).pdf
Controle gegevens	
Alle gegevens zijn correct en volledig ingevuld	Ja

Odeke Koning

Van: Peter Diebels <pgm.diebels@pzh.nl>
Verzonden: donderdag 27 mei 2021 12:17
Aan: Odeke Koning
CC: Zuidholland Contactcentrum; Galied Hohmarow; Zentveld, A. (azentveld@odmh.nl)
Onderwerp: Uw vraag (melding KCC2105 0704) naar bodemrapporten De Groendijck

Geachte mevrouw Koning,

Uw vraag naar mogelijk nog bij de Provincie aanwezige bodemrapporten voor het gebied rond De Groendijck 20 te Driebruggen heb ik in behandeling genomen.

Helaas heb ik tot op heden geen informatie kunnen vinden dan een aantal onderzoeken op de adressen De Groendijck 15 en De Groendijck 16.

Aangezien de provincie in 2012 in principe alle actuele bodemdossiers ter beschikking heeft gesteld aan ODM te Gouda vermoed ik dat wij ook geen andere informatie meer bezitten.

Ik heb uw vraag ook gedeeld met mevrouw Annemarie Zentveld van ODMH . Zij is Coördinator DIV van de Afdeling Bedrijfsvoering.

Wellicht kan zij u ook nog verder helpen. Maar wellicht heeft u al contact met haar gehad alvorens u ons benaderde. Haar gegevens:



Omgevingsdienst Midden-Holland | Postbus 45, 2800 AA Gouda | Thorbeckelaan 5, 2805 CA Gouda
[088 - 54 50 426](tel:088-5450426) | [06 - 12 49 86 35](tel:06-12498635) | azentveld@odmh.nl | www.odmh.nl | [@ODMIDDENHOLLAND](https://twitter.com/ODMIDDENHOLLAND)

Met vriendelijke groet,

Peter Diebels

Provinciearchivaris en Interbestuurlijk toezichthouder
Afdeling Bestuur



T 06 15964006
E pgm.diebels@pzh.nl
LI <https://www.linkedin.com/in/peterdiebels>
www.zuid-holland.nl/contact

Werkdagen: ma, di, wo, do, vr
Elke dag beter. Zuid-Holland.

- nabijheid (indien beschikbaar tankcertificaten);
- informatie over uitgevoerde bodemonderzoeken en/of saneringen op de locatie of in de directe nabijheid;
 - informatie over bodembedreigende activiteiten op of in de directe omgeving van de onderzoekslocatie (vervallen hinderwetvergunningen en/of vervallen of nog actieve milieuvergunningen, calamiteiten);
 - historische luchtfoto's;
 - informatie over eventuele dempingen (sloten) of ophogingen ter plaatse van of in de directe nabijheid van de locatie;
 - de aanwezigheid van asbest op de locatie (eventueel asbestkanskaart, asbest inventarisatierapport);
 - de verwachte bodemkwaliteitsklasse op basis van de bodemkwaliteitskaart (en/of gegevens waar ik de BKK kan vinden);
 - de eventuele aanvullende eisen voortvloeiend uit de bodembeheernota van de gemeente (en/of gegevens waar ik de nota bodembeheer kan vinden);
 - de verwachte grondwaterstanden stromingsrichting danwel gegevens uit het grondwatermeetnet ter plaatse van de locatie.

Kunt u mij per ommegaande berichten of u mij kunt voorzien van informatie en zo ja, wanneer ik deze gegevens kan verwachten zodat ik mijn opdrachtgever hierover kan informeren? Daarnaast hoor ik graag van u wat de legeskosten hiervoor bedragen.

Met vriendelijke groet,

Odeke Koning
Ingenieursbureau Land - Ede
Bijlage bodemloketrapport (26).pdf
Bijlage bodemloketrapport (27).pdf
Controle gegevens

Alle gegevens zijn correct en volledig ingevuld Ja

Bijlage 6

Foto's



Fotolocaties





Foto I.1



Foto I.2





Foto 2.1




Foto 2.2





Foto 3.1



Foto 3.2





Foto 4.1





Foto 5.1



Foto 5.2





Foto 6.1





Foto 7.1



Foto 7.2



Foto 7.3





Foto 8.1



Foto 8.2



Foto 8.3





Foto 9.1



Foto 9.2



